



СЛУЖБЕНИ ГЛАСНИК ОПШТИНЕ РУДО



Година XXVI

Рудо, 01. јун 2022. године

Број 7

СКУПШТИНА ОПШТИНЕ

1.....
На основу члана 45.,46.,47. и 48. Закона о буџетском систему Републике Српске („Службени гласник РС“, број 121/12, 52/14 ,103/15 и 15/16) и члана 27. Правилника о финансијском извјештавању буџетских корисника („Службени гласник РС“, број 15/17) и члана 36. Статута општине Рудо („Службени гласник општине Рудо“ број: 4/17, 8/17 и 8/21) Скупштина општине Рудо на сједници одржаној дана 26.05.2022. године, донијела је

ОДЛУКУ

О УСВАЈАЊУ ИЗВЈЕШТАЈА О ИЗВРШЕЊУ БУЏЕТА ОПШТИНЕ РУДО за период од 01.01.2021. до 31.12.2021.године

Члан 1.

Годишњим извјештајем о извршењу буџета општине Рудо за 2021.годину утврђени су:

Укупно остварени приходи , примици и остала средства	6.156.626 КМ
Укупно извршени расходи и издаци	5.008.982 КМ

Члан 2.

Остварени суфицит у 2021. години износи 1.147.645 КМ.

Члан 3.

Остварени приходи и примици и извршени расходи и издаци буџета исказани су у Извјештају о извршењу буџета за период 01.01.2021 -31.12.2021.године по организационој, економској и функционалној класификацији буџетских средстава и буџетских издатака и чине саставни дио ове одлуке.

Члан 4.

Ова одлука ступа на снагу даном доношења а биће објављена у „Службеном гласнику општине Рудо“.

Број:01-022-38/22
Датум: 26. мај 2022. године

ПРЕДСЈЕДНИК
Скупштине општине Рудо
Добрисав Милинковић, дипл.еџ с.р.

ИЗВРШЕЊЕ БУЏЕТА ОПШТИНЕ РУДО ЗА ПЕРИОД 01.01.-31.12. 2021.ГОДИНЕ

ОРГАНИЗАЦИОНА КЛАСИФИКАЦИЈА

ПРИХОДИ И ПРИМИЦИ

Редни број	Конто	ОПИС	Буџет 2021	Извршење 31.12.2020.	Извршење 31.12.2021.	Индекс 6/4	Индекс 6/5
1	2	3	4	5	6	7	8
A	71	Приходи од пореза (1+2+3+4+5+6)	2.710.000	2.735.606	3.314.145	122,29	121,15
1	711	Приходи од пореза на доходак и добит	0	0	0	#DIV/0!	#DIV/0!
	7111	Порез на доходак	0	0	0	#DIV/0!	#DIV/0!
	711113	Порез на приходе од пољопривреде и шумарст					
2	713	Порез на ЛП приходе од само.дјелат.	106.000	98.296	89.631	84,56	91,18
	7131	Порез на плату	106.000	98.296	89.631	84,56	91,18
	713111	Порез на приходе од самосталне дјелатности	16.000	15.078	12.717	79,48	84,34
	713112	Порез на приходе од сам. дјел у паушал. износу					
	713113	Порез на лична примања	90.000	83.218	76.914	85,46	92,42
	713114	Порез на лична прим. лица која обављ само.дј					
3	714	Порез на имовину-Порез на непокретност	72.000	61.096	86.674	120,38	141,87
	7141	Порез на имовину	72.000	61.096	86.674	120,38	141,87
	714111	Порез на имовину	2.000	89	29	1,45	32,58
	714112	Порез на непокретност	70.000	61.007	86.645	123,78	142,02
	7142	Порез на наслеђе и поклон	0	0	0	#DIV/0!	#DIV/0!
	714211	Порез на наслеђе и поклон					
	7143	Порез на финанс и капиталне трансакције	0	0		#DIV/0!	#DIV/0!
	714311	Порез на пренос непокретности и права					
4	715	Порез на промет производа и услуга	20.000	10	2.126	10,63	21.260,00

	7151	Порез на промет производа	0	10	12	#DIV/0!	120,00
	715111	Општи порез на промет по општој стопи				#DIV/0!	#DIV/0!
	715112	Општи порез на промет по нижој стопи				#DIV/0!	#DIV/0!
	715113	Општи порез на промет деривата нафте				#DIV/0!	#DIV/0!
	715114	Општи порез на промет дуванске прерађевине				#DIV/0!	#DIV/0!
	715115	Општи порез на промет алкохолних пића		8	8	#DIV/0!	100,00
	715116	Општи порез на промет кафе		2	4	#DIV/0!	200,00
	715117	Општи порез на промет лож-уља				#DIV/0!	#DIV/0!
	7152	Порез на промет услуга	0	0	0	#DIV/0!	#DIV/0!
	715211	Општи порез на промет услуга по општој стопи				#DIV/0!	#DIV/0!
	715212	Општи порез на промет услуга у паушал.износу					
	7153	Акцизе	20.000	0	2.114		
	715311	Акциза на деривате нафте	20.000				
	715314	Акциза на лож уље			2.114		
5	717	Индиレクトни порези дозначени од УИО	2.510.000	2.574.729	3.132.965	124,82	121,68
	7171	Индиレクトни порези дозначени од УИО	2.510.000	2.574.729	3.132.965	124,82	121,68
	717111	Индиレクトни порези дозначени од УИО	2.510.000	2.574.729	3.132.965	124,82	121,68
6	719	Остали порески приходи	2.000	1.475	2.749	137,45	186,37
	7191	Остали порески приходи	2.000	1.475	2.749	137,45	186,37
	719113	Порез на добитке од игара на срећу	2.000	1.475	2.749	137,45	186,37
Б	72	Непорески приходи (1+2+3+4)	1.578.900	1.105.304	1.751.728	110,95	158,48
1	721	Приходи од фин. и нефин. имовине и позитивних курсних разлика	26.000	16.675	18.547	71,33	111,23
	7212	Приходи од закупа и ренте	23.500	15.125	16.996	72,32	112,37
	721222	Приходи од давања у закуп објеката (земљиште)	23.000	15.125	16.822	73,14	111,22
	721224	Приходи од закупнине земљишта	500		174		
	7213	Приходи од камата на готовину и готов.еквивал.	2.000	1.550	1.551	77,55	100,06
	721311	Прих.од камата на новч.сред.на редов.рач.					

	721312	Прих.од камата на орочена нов.ср. редов.рач	2.000	1.550	1.551		
	7215	Приходи од камата за дате зајмове	500	0	0	0,00	#DIV/0!
	721579	Приходи од камата на дате зајмове	500			0,00	#DIV/0!
	7216	Приходи по основу позитивних курсних разлик	0	0	0	#DIV/0!	#DIV/0!
	721619	Приходи по основу позитивних курсних разлик					
2	722	Накнаде и таксе и прих. од пружав.у.	1.532.400	1.077.232	1.717.125	112,05	159,40
	7221	Административне таксе	8.000	9.140	8.933	111,66	97,74
	722118	Посебна републичка такса					
	722121	Општинске административне таксе	8.000	9.140	8.933	111,66	97,74
	722131	Градска административна такса		0			
	7223	Комуналне таксе	51.500	42.722	39.475	76,65	92,40
	722312	Комуналне таксе на фирму	50.000	42.302	39.322	78,64	92,96
	722313	Комуналне таксе за држање мот.					
	722314	Комуналне таксе за коришћење јавних површина у посл.	1.500	420	153		
	722318	Комунална такса за коришћење рекламних паноа					
	7224	Накнаде по разним основама	1.435.400	990.576	1.643.354	114,49	165,90
	722411	Накнаде за уређење грађ. земљишта	3.000	1.509	2.202	73,40	145,92
	722412	Накнаде за коришћење грађ.земљишта	15.000	7.631	13.572	90,48	177,85
	722424	Накнаде за кориштење минералних сир.(шљунак,пијесак)					
	722425	Накнаде за промјену намјене пољоп. зем.	1.500	447	1.363	90,87	304,92
	722435	Накнаде од прод.шум.дрв.сортимен.	75.000	83.311	116.549	155,40	139,90
	722442	Накнада за воде за пиће у јавном водоснабдј.	500	356	153	30,60	42,98
	722443	Накнада за воду за друге намјене за људску упо				#DIV/0!	#DIV/0!
	722444	Накнада за употребљену воду					
	722445	Нак.за воде и мине. воде које се кор за флаши.					
	722446	Нак.за заштиту вода коју плаћају вл. тран. ср	7.000	6.417	6.209	88,70	96,76
	722447	Накнада за испуштање отпадних вода	3.000	2.835	2.055	68,50	72,49
	722448	Нак.за искориштену воду за произ. ел.енергије	100	69	83	83,00	120,29
	722461	Накнада за коришћење добара од општег инт	9.000	4.499	8.471	94,12	188,29
	722463	Накнада за извађени материјал					

	722464	Накнада за воде за узгој рибе	200	16	26	13,00	162,50
	722465	Накнада за воде за индустријске процесе					
	722467	Средства за фин. мјера заштите од пожара	4.000	1.826	2.877	71,93	157,56
	722468	Нак.за кориш. прир.ресурса у сврху прозв.ел.енергије	2.000	1.726			
	722469	Накнада за узгој рибе	100	21	77	77,00	366,67
	722491	Конц.накнаде за кориш.природ.и др.добра од опш.ин.	15.000	6.515	1.837	12,25	28,20
	722492	Концесиона накнада за кориштење пр.ресурса	1.300.000	873.398	1.487.880	114,45	170,36
	7225	Приходи од пружања јавних услуга	37.500	34.794	25.363	67,63	72,89
	722521	Властити приходи општине	0	1.190	10	#DIV/0!	0,84
	722539	Остали приходи					
	722591	Властити приходи буџетских корисника	37.500	33.604	25.353	67,61	75,45
	722591	Властити приходи буџ. Корис.-Центар за соц рад	12.000	11.427	7.941	66,18	69,49
	722591	Властити приходи буџ. Корис.-СШЦ	500	415	570	114,00	137,35
	722591	Властити приходи буџ корисн.-ЦКПД"Просвјета"	20.000	21.052	16.072	80,36	76,34
	722591	ЈУ за развој туризма и спорта	5.000	710	770	15,40	108,45
3	723	Новчане казне	500	51	2.151	430,20	4.217,65
	7231	Одузета имов.кор.из сред.до.про.одуз.пред.	500	51	2.151	430,20	4.217,65
	723121	Нов.казне за прекршаје и одузета имов.корист	500	51	2.151	430,20	4.217,65
4	729	Остали непорески приходи	20.000	11.346	13.905	69,53	122,55
	7291	Остали непорески приходи	20.000	11.346	13.905	69,53	122,55
	729112	Средства лутрије за хуманитарне сврхе					
	729113	Остали републички непорески приходи					
	729124	Остали општински непорески приходи	20.000	11.346	13.905	69,53	122,55
	729129	Остали укинути општински приходи					
В	73	Грантови	10.000	0	0	0,00	#DIV/0!
	731	Грантови	10.000	0	0	0,00	#DIV/0!
	7311	Грантови из иностранства	0	0	0	#DIV/0!	#DIV/0!

	731111	Текући грантови из иностранства					
	7312	Грантови у земљи	10.000	0	0	0,00	#DIV/0!
	731211	Текући грантови од правних лица					
	731222	Капитални грантови од физичких лица					
	731229	Остали капитални грантови из земље	10.000			0,00	#DIV/0!
Г	78	Трансфери између буџетских јединица	457.950	568.709	464.165	101,36	81,62
1	787	Трансфери између буџ јединица разл.нивоа в	457.950	440.199	464.165	101,36	105,44
	7872	Трансфери јединицама локалне самоуправе	457.950	440.199	464.165	101,36	105,44
	787211	Трансфери јед. лок.самоуправе за подр буџету	92.000	92.400	95.500	103,80	103,35
	787211	Трансфери јед.лок.сам.за пројекте туризма					
	787211	Трансфери јед.лпк.сам.за пројекте из обл.културе			1.020		
	787211	Трансфери јед.лок.сам.за социјалну заштиту	359.800	343.299	363.295	100,97	105,82
	787211	Остали трансфери јединицама локалне самоуп	6.150	4.500	4.350		
	788	Трансфери унутар исте јединице власти	0	128.510	0		
	7881	Трансфери унутар исте јединице власти	0	128.510	0		
	788111	Трансфери унутар исте јединице власти		128.510			
Д	81	Примици за нефинансијску имовину	0	0	0	#DIV/0!	#DIV/0!
	811	Примици за нефинансијску имовину	0	0	0	#DIV/0!	#DIV/0!
	8111	Примици за зграде и објекте	0	0	0	#DIV/0!	#DIV/0!
	811117	Примици за остале стамбене објекте					
	811125	Примици за спортско рекреативне објекте					
	811196	Примици за паркове и тргове					
	813	Примици за непроизведену сталну имовину	0	0	0	#DIV/0!	#DIV/0!
	8131	Примици за земљиште	0	0	0	#DIV/0!	#DIV/0!
	813113	Примици за остало грађевинско земљиште				#DIV/0!	#DIV/0!

Ђ	91	Примици од финансијске имовине	141.000	115.284	213.373	151,33	185,08
	911	Примици од финансијске имовине	120.000	104.971	196.895	164,08	187,57
	9112	Примици од акција и учешћа у капиталу	0	0	0	#DIV/0!	#DIV/0!
	911221	Учешће у капиталу јавних предузећа					
	9114	Примици од наплате датих зајмова	120.000	104.971	196.895	164,08	187,57
	911458	Примици од наплате зајмова	120.000	104.971	196.895	164,08	187,57
	938	Остали примици из трансакција са др.јед.власти	21.000	10.313	16.478		
	938111	Примици за накнаду плате за породилско боловање		10.313	16.478		
	938192	Остали примици из трансакција са ентитетом					
	938193	Остали примици из трансакција са ост.јед.лок.сам.	16.000				
	938194	Остали примици из трансакција са фондовима об.соц.	5.000		0		
		ПРИХОДИ (А+Б+В+Г)	4.756.850	4.409.619	5.530.038	116,25	125,41
		ПРИМИЦИ (Д)	0	0	0	#DIV/0!	#DIV/0!
		ПРИМИЦИ (Ђ)	141.000	115.284	213.373	151,33	185,08
		ПРИХОДИ И ПРИМИЦИ (А+Б+В+Г+Д+Ђ)	4.897.850	4.524.903	5.743.411	117,26	126,93
Е		Средства суфицита из 2019 године	332.428		312.595		
Ж		Средства револвинг фонда	660.000	190.660,00	100.620	15,25	52,77
		УКУПНО А+Б+В+Г+Д+Ђ+Е+Ж	5.890.278	4.715.563	6.156.626	104,52	130,56

РАСХОДИ И ИЗДАЦИ

функ ција	Конто	ОПИС	Буџет 2021	Извршење 31.12.2020.	Извршење 31.12.2021.	Индекс 6/4	Индекс 6/5
1	2	3	4	5	6	7	8
А	0 080 110	СКУПШТИНА ОПШТИНЕ	133.960	158.714	134.673	100,53	84,85

	4121	Расходи по основу закупа	0	380	0		
1	412112	Закуп за потребе изборне комисије	0	380			
	4122	Расходи за ел.енергију, комуналних, комуникационих и транспортних услуга	0	485	0		
1	412239	Расходи за остале комуникационе услуге	0	485			
	4123	Расходи за режијски материјал	0	0	0		
1	412319	Расходи за остали канцеларијски материјал	0				
	4127	Расходи за стручне услуге	0	0	0		
1	412791	Расходи за остале образ.и едукативне услуге					
1							
	4129	Остали расходи	133.960	157.849	134.673	100,53	85,32
1	412922	Котизација	0		0	#DIV/0!	#DIV/0!
1	412934	Расходи за бруто накнаде чл.комисија и радних тиј.	10.000	4.696	10.595	105,95	225,62
1	412934	Расходи за бруто накнаде - изборна комисија	10.700	21.771	12.400	115,89	56,96
1	412935	Расходи за бруто накнаде скупштинским одборницима	110.000	107.263	109.104	99,19	101,72
1	412938	Расходи за бруто накнаде за приврем.и поврем.послове	410	3.327	409	99,76	12,29
1	412939	Расходи за бруто накнаде-бирачки одбори	2.150	19.544	1.753	81,53	8,97
1	412999	Остали непоменути расходи	700	1.248	412	58,86	33,01
	0 080 190	ОСТАЛА БУЏЕТСКА ПОТРОШЊА					
Б	0 080 200	МЈЕСНЕ ЗАЈЕДНИЦЕ	35.300	32.549	34.667	98,21	106,51
	4122	Расходи за ел.енергију, комуналних, комуникационих и транспортних услуга	5.300	3.849	4.905	92,55	127,44
1	412211	Расходи по основу утрошка електричне енергије	3.500	3.483	4.403	125,80	126,41
1	412217	Расходи по основу утрошка нафте	1.800	366	502		

	4129	Остали непоменути расходи	30.000	28.700	29.762	99,21	103,70
1	412939	Расходи за остале бруто накнаде МЗ	30.000	28.700	29.762	99,21	103,70
1	412999	Остали непоменути расходи					
В	0 080 130	ОПШТИНСКА УПРАВА	4.235.975	3.022.892	3.418.564	80,70	113,09
	4111	Расходи за бруто плате	1.031.870	863.201	1.001.180	97,03	115,98
1	411111	Расходи за нето плату	620.000	513.628	599.990	96,77	116,81
1	411112	Расходи по основу плата-порез на доходак	40.000	33.745	35.467	88,67	105,10
1	411131	Расходи за нето за минули рад	35.500	30.317	35.397	99,71	116,76
1	411190	Расходи за доприносе на плату	336.370	285.511	330.326	98,20	115,70
	4112	Расх. за бруто накнаде и осталих лич.прим. зап.	165.900	165.453	157.815	95,13	95,38
1	411211	Расходи за накнаде превоза на посао и с посла	3.700	14.374	3.307	89,38	23,01
1	411212	Расходи за накнаде коришћења личног возила	1.000	916	117	11,70	12,77
1	411221	Расходи за накнаде за топли оброк	60.000	51.386	57.099	95,17	111,12
1	411222	Расходи за регрес за годишњи одмор	32.000	35.100	31.200	97,50	88,89
1	411227	Расходи по основу накнада за то-порез на доходак	10.600	9.606	9.812	92,57	102,14
1	411229	Расходи за остал накнаде	100	0		0,00	#DIV/0!
1	411251	Расходи за јубиларне награде	3.850	3.747	3.194	82,96	85,24
1	411257	Расходи по осн.накнада за јубил-порез на доходак	450	416	355	78,89	85,34
1	411261	Расходи по основу дневница за сл.путовања у земљи	2.000	660	2.430	121,50	368,18
1	411262	Расходи по основу дневница за сл.путовања у иностран.			352		
1	411290	Расходи за порезе и доприносе на накнаде	52.200	49.248	49.949	95,69	101,42
	4113	Расходи за накнаду плата запослених за вријеме бол.	19.500	22.666	18.897	96,91	83,37
1	411311	Расходи за нето плате за вр.бол.које се не рефундира	10.000	11.430	10.933	109,33	95,65
1	411312	Расходи за накнаду пл.за вријеме пор.које се не реф.			0		
1	411317	Расходи за накн.пла.које се не реф.-порез на доходак	1.500	1.231	1.215		98,70
1	411318	Расходи за увећање накнаде за минули рад	2.000	3.806	820	41,00	21,54
1	411390	Расходи за порезе и допр. на накнаду пл.за вриј.бол.	6.000	6.199	5.929	98,82	95,64

	4114	Расходи за отпремнине и једнократне помоћи(брutto)	6.000	14.596	3.295	54,92	22,57
1	411411	Расходи за отпремнине по колективном уговору	0	9.224	0		
1	411414	расходи за новчане помоћи у сл.смрти чл.уже пород.	2.000	500	1.000	50,00	200,00
1	411415	Расходи у случају теже болести			0		
1	411419	расходи за остале једнократне помоћи	4.000	4.872	2.295	57,38	47,11
	4121	Расходи по основу осталог закупа	4.000	1.693	2.021		
1	412199	Расходи по основу осталог закупа	4.000	1.693	2.021		
	4122	Расходи за ел.енергију, комуналних, комуникационих и транспортних услуга	55.720	51.021	57.685	103,53	113,06
1	412211	Расходи по основу утрошка ел.енергије	7.000	5.642	6.424	91,77	113,86
1	412215	Расходи по основу утрошка дрвета	500	0		0,00	#DIV/0!
1	412216	Расходи по основу утрошка лож-уља	10.220	7.862	10.214	99,94	129,92
1	412221	Расходи за услуге водовода и канализације	1.500	1.208	974	64,93	80,63
1	412222	Расходи за услуге одвоза смећа	3.000	2.572	2.615	87,17	101,67
5	412223	Расходи за услуге дератизације, кафилерије	10.000	10.439	11.058	110,58	105,93
1	412230	Расходи за комуникационе услуге (ПТТ услуге)	20.000	19.788	22.890	114,45	115,68
6	412241	Расходи за услуге превоза - штампа	3.500	3.510	3.510	100,29	100,00
1	412249	Расходи за остале услуге превоза	0		0	#DIV/0!	#DIV/0!
	4123	Расходи за режијски материјал	14.000	13.489	16.160	115,43	119,80
1	412311	Расходи за компјутерски материјал	2.500	2.147	2.874	114,96	133,86
1	412312	Расходи за обрасце и папир	2.000	2.180	2.970	148,50	136,24
1	412319	Расходи за остали канцеларијски материјал	4.000	4.135	4.955	123,88	119,83
1	412320	Расходи за остал. материјал за одржавање чистоће	1.500	1.797	1.426	95,07	79,35
1	412330	Расходи за стручну литературу, часописе	2.000	1.489	2.005	100,25	134,65
1	412390	Расходи за остали режијски материјал	2.000	1.741	1.930	96,50	110,86
	4124	Расходи за материјал за посебне намјене	2.000	525	0	0,00	0,00
3	412443	Расходи за материјал за потребе цивилне заштите	2.000	119		0,00	0,00
3	412449	Расходи за остали специјални материјал		406	0		0,00
	4125	Расходи за текуће одржавање	39.000	43.234	33.052	84,75	76,45
6	412510	Расходи за текуће одржавање зграда	5.000	1.566	2.014	40,28	128,61

6	412520	Рас. за текуће одржавање осталих објеката(путеви,...)	30.000	36.925	24.803	82,68	67,17
1	412530	Расходи за текуће одржавање опреме(аути, апарати....)	4.000	4.743	6.235	155,88	131,46
	4126	Расходи по основу путовања и смјештаја	10.300	4.902	14.937	145,02	304,71
1	412612	Расходи по основу смјештаја на служб. Путовању	2.000	221	3.412	170,60	1.543,89
1	412613	Расходи по основу јавног превоза на сл.путовањима				#DIV/0!	#DIV/0!
1	412619	Ост.рас.по основу путовања у земљи(паркинг, аутопут)	300		480	160,00	#DIV/0!
1	412630	Расходи по основу утрошка горива	8.000	4.681	11.045	138,06	235,95
	4127	Расходи за стручне услуге	38.200	33.725	38.630	101,13	114,54
1	412712	Расходи за услуге платног промета	8.500	8.286	9.183	108,04	110,83
1	412721	Расходи за осигурање возила - регистрација	1.500	1.402	1.398	93,20	99,71
1	412725	Расходи за осигурање запослених	1.500	1.422	1.482	98,80	104,22
1	412731	Расходи за услуге штампања, увезивања	700	683	522	74,57	76,43
1	412732	Расходи за услуге објављивања тендера, огласа	5.000	3.761	6.301	126,02	167,54
1	412735	Расходи за услуге рекламе и пропаганде			351		
1	412770	Расходи за компјутерске услуге (Итинерис, трезор,)	10.000	9.548	10.148	101,48	106,28
1	412799	Расходи за остале стручне услуге	5.000	3.770	1.049	20,98	27,82
1	412799	Расходи за остале ст.ус.- првост.љекарска комисија	6.000	4.853	8.196	136,60	168,89
	4128	Расходи за услуге одржавања јавних површина и заштите животне средине	73.200	69.041	65.826	89,93	95,34
6	412812	Расходи за услуге зимске службе	12.000	10.111	4.306	35,88	42,59
5	412813	Расходи за услуге чишћења јавних површина	40.000	40.000	40.000	100,00	100,00
6	412814	Расходи по основу јавне расвјете	18.000	17.281	17.477	97,09	101,13
6	412815	Расходи по основу утрошка воде на јавним површ.	200	118	128	64,00	108,47
5	412819	Расходи за остале услуге одржавања јавних површ.	3.000	1.531	3.915	130,50	255,72
	4129	Остали непоменути расходи	35.400	15.703	34.783	98,26	221,51
1	412921	Расходи за стручне испите запослених	1.500		250	16,67	#DIV/0!
1	412922	Расходи по основу котизација, савјетовања и симпоз	1.000	330	802	80,20	243,03
1	412931	Расходи за бруто накнаде волонтерима				#DIV/0!	#DIV/0!

1	412934	Расходи за бруто накнаде члановима комисије - (мртвозорство, давање стручног мишљења-уплаћује инвеститор)	5.000	4.529	6.057	121,14	133,74
1	412937	Расходи за бруто накнаде по уговору о дјелу	500	597		0,00	0,00
1	412941	Расходи по основу репрезентације у земљи	8.000	2.659	9.633	120,41	362,28
6	412943	Расходи за прославу празника, орг.пријема	15.000	4.396	14.534	96,89	330,62
1	412979	Расходи по основу осталих доприноса, јавних такси	700	572	624	89,14	109,09
1	412992	Расходи по основу чланарина - Савез градова	2.200	1.590	1.988	90,36	125,03
1	412999	Остали непоменути расходи	1.500	1.030	895	59,67	86,89
	4141	Субвенције	327.450	266.559	217.951	66,56	81,76
4	414141	Субвенције непроф.субјектима из области пољопривр.	227.450	175.899	165.336	72,69	93,99
4	414149	Субвенције непрофитним субјектима	100.000	90.660	52.615	52,62	58,04
	4152	Грантови у земљи	553.400	668.873	529.182	95,62	79,12
1	415211	Текући грантови политичким организацијама	10.000	9.348	10.000	100,00	106,97
10	415212	Текући грантови хуман.организацијама и удр. ЦК	15.500	20.000	15.500	100,00	77,50
10		Планиран износ-нераспоређен	7.434			0,00	
10	415213	Текући грант.омладинским орг.и удруж. Савјет младих	2.840	2.700	2.840	100,00	105,19
10	415213	СРД "Језеро"	4.000	4.605	4.000	100,00	86,86
10	415213	Рафтинг клуб "Валине"	0	3.300	0	#DIV/0!	0,00
10	415213	Удружење подводних активности "РЕЕФ" Рудо	1.200		1.200	100,00	#DIV/0!
10	415213	Планинарска спортска организација "Вихра"	4.992	3.731	4.992	100,00	133,80
8	415214	Текући грантови вјерским организацијама и удр.	10.000	10.000	10.000	100,00	100,00
4	415215	Текући грантови орг и удр.-Борачка организација	40.500	60.000	40.500	100,00	67,50
10	415215	Удружења - Удружење пензионера	10.000	10.000	10.000	100,00	100,00
10	415215	" " -Удружење родитеља са 4 и више дјеце	6.000	8.000	6.000	100,00	75,00
10	415215	ЦОД "ЛУНА -дјечија играоница		0		#DIV/0!	#DIV/0!
10	415215	Удружење "Нада" -редовна дјелатност	6.000	6.000	6.000	100,00	100,00
10	415215	ЦОД "ЛУНА -подршка женском предузетништву	3.412	3.402	3.443	100,91	101,21
10	415215	Удружена жена "ЕВА" Рудо	4.000	8.800	4.000	100,00	45,45
10	415215	Удружење повратника у Полимље-ПУП	2.951	2.950	2.951	100,00	100,03

4	415215	Удружење ветерана отаџбинског рата	4.000	3.100	4.000	100,00	129,03
7	415216	Текући грантови Дому здравља	45.000	43.000	45.000	100,00	104,65
9	415217	" " ОШ Рудо	12.000	12.000	12.000	100,00	100,00
9		" " ОШ Штрпца	10.000	12.000	10.000	100,00	83,33
9	415217	Српско културно и просвјетно др."Просвјета" Рудо		0	0	#DIV/0!	#DIV/0!
3	415219	Добровољно ватрогасно друштво Рудо	114.580	204.000	114.580	100,00	56,17
10	415219	Остали текући грантови-Удружење пчелара	0	2.100	0	#DIV/0!	0,00
	415219	Ловачко удружење "ВАРДА" Рудо	4.171	3.600	4.171	100,00	115,86
10	415219	Удружење малинара "Малина" Рудо	0		0	#DIV/0!	#DIV/0!
8	415227	" " -Информативни центар	90.000	95.000	90.000	100,00	94,74
5	415228	Остали текући грантови-КП Услуга Рудо	37.820	31.000	37.820	100,00	122,00
10	415232	Капитални грантови хуманитарним орг.					
7	415228	Остали текући грантови у земљи-заштита живот.	7.000		6.250	89,29	#DIV/0!
10	415239	Остали капитални грантови непрофитним субјектима					
10	415245	Капитални грантови јавним нефинансијским субј.		2.259	0		
10	415246	Капитални грантови нефинансијским субјектима					
10	415247	Капитал. грантови нефина.суб.(образовање,здравство)		3.777			
10	415249	Остали капитални грантови појединцима	100.000	104.201	83.935		
	4161	Дознаке грађанима које се исплаћују из буџета	295.150	245.597	276.884	93,81	112,74
10	416122	Текуће помоћи породицама палих бораца,РВИ и ЦЖ	26.000	23.017	24.617	94,68	106,95
6	416123	Текуће помоћи избјеглим и расељеним лицима	7.000	5.906	3.711	53,01	62,83
6	416124	Текуће помоћи ученицима - превоз ђака	55.000	46.247	56.732	103,15	122,67
9	416124	Текуће помоћи студентима-стипендије	90.000	78.700	89.200	99,11	113,34
9	416124	Текуће помоћи ђацима и студентима	18.000	18.590	12.853	71,41	69,14
9	416124	Текуће помоћи - дефицитарна занимања	6.150	0	4.350	70,73	#DIV/0!
4	416126	Текуће помоћи - (непогоде, штете...)	18.000	15.833	7.826	43,48	49,43
4	416126	Текуће помоћи породици и дјечи	30.000	34.900	33.900	113,00	97,13
4	416126	Остале текуће помоћи породици и дјечи		1.000	0		0,00
4	416126	Текуће помоћи - КОВИД		2.260	0	#DIV/0!	0,00
10	416129	Остале текуће дознаке грађанима	45.000	19.144	41.971	93,27	219,24

10	416146	Капиталне помоћи породици		0	1.724	#DIV/0!	#DIV/0!
	4191	Расходи по судским рјешења	34.050	29.612	23.019	67,60	77,74
3	419111	Расходи по основу главнице дуга по судским рјеш.	0	0		#DIV/0!	#DIV/0!
3	419112	Расходи по основу камате по судским рјешењима		0			#DIV/0!
3	419113	Расходи по основу адвокатских и прав.услуга по судс.р	14.050	14.391	7.960	56,65	55,31
3	419119	Остали расходи по судским рјешењима	20.000	15.221	15.059	75,30	98,94
	4872	Трансфери ентитету	1.500	1.171	960	64,00	81,98
10	487211	Трансфери ентитету	1.500	1.171	960	64,00	81,98
	4873	Трансфери јединицама локалне самоуправе	0	0	0		
	487311	Трансфери јед.локалне самоуправе					
	51	ИЗДАЦИ ЗА НЕФИНАНСИЈСКУ ИМОВИНУ	1.513.335	503.805	912.285	60,28	181,08
4	511100	Издаци за изградњу и прибав. зграда и објеката	10.000	4.493	29.470		
4	511200	Издаци за инвест. Одржавање, реконструкцију адаптацију зграда и објеката	1.394.000	436.986	587.017	42,11	134,33
4	511200	Издаци за реконструкцију јавне расвјете	37.070	37.072	37.072	100,01	100,00
4	511300	Издаци за набавку постројења и опреме-намјештај	72.265	22.000	238.090	329,47	1.082,23
4	511700	Издаци за нематеријалну произведену имовину			19.897		
4	513100	Издаци за прибављање земљишта		2.574	0		
4	513700	Издаци за осталу нематеријалну имовину					
4	516100	Издаци за ситан инвентар и униформе		680	739		108,68
	611	ИЗДАЦИ ЗА ФИНАНСИЈСКУ ИМОВИНУ	0	0	0	#DIV/0!	#DIV/0!
	6112	Издаци за учешће у капиталу	0	0	0	#DIV/0!	#DIV/0!

4	611200	Издаци за учешће у капиталу					
	6114	Издаци за дате зајмове	0	0	0	#DIV/0!	#DIV/0!
4	611458	Издаци за зајмове дате домаћим нефинансијским субјектима Из средстава револвинг фонда	0		0	#DIV/0!	
	621	ИЗДАЦИ ЗА ОТПЛАТУ ДУГОВА	0	0	0	#DIV/0!	#DIV/0!
4	621999	Издаци за отплату осталих дугова				#DIV/0!	
		Буџетска резерва	0		0	#DIV/0!	#DIV/0!
	638	Остали издаци из трансакција са другим јед.влас	16.000	8.026	14.002	87,51	174,46
1	638111	Издаци за накнаде плата за породиљ.одс.које се реф.		5.054	8.987	#DIV/0!	
1	638112	Издаци за порез на накн.плата за породиљско одс.		339	562	#DIV/0!	
1	638113	Издаци за доприносе на накнаде плате за породиљско		2.633	4.453	#DIV/0!	
1	638121	Издаци за накнаде плата за вр.бол.које се реф.од соц.	16.000	0		0,00	
Г	0 080 300	ЦЕНТАР ЗА СОЦИЈАЛНИ РАД	1.053.963	1.010.407	1.036.349	98,33	102,57
	4111	Расходи за бруто плате	187.850	177.491	175.762	93,57	99,03
10	411111	Расходи за нето плату	112.800	106.588	106.659	94,56	100,07
10	411112	Расходи по основу плата-порез	6.450	5.419	4.446	68,93	82,04
10	411131	Расходи за увећање основне плате за минули рад	6.960	7.285	6.649	95,53	91,27
10	411190	Расходи за доприносе на плату	61.640	58.199	58.008	94,11	99,67
	4112	Расх. за бруто накнаде и осталих лич.прим. зап.	40.221	42.171	38.802	96,47	92,01
10	411211	Расходи за накнаде превоза на посао и с посла	441	2.861	441	100,00	15,41
10	411212	Расходи за накнаде коришћења личног возила			0		
10	411221	Расходи за накнаде за топли оброк	15.280	13.313	14.763	96,62	110,89
10	411222	Расходи за регрес за годишњи одмор	8.400	9.450	8.400	100,00	88,89
10	411227	расходи за накнаде за топли оброк-порез	2.700	2.529	2.476	91,70	97,90
10	411251	Расходи за јубиларне награде	0	885	0	#DIV/0!	0,00

10	411257	Расходи за накнаде по основу награде - порез на доходак		98	0		0,00
10	411261	Расходи по основу дневница за сл.путовања	500	210	160	32,00	76,19
10	411290	Расходи за порезе и доприносе на накнаде	12.900	12.825	12.562	97,38	0,00
	4113	Расходи за накнаду плаа запослени за вријеме бол.	3.320	3.980	7.692	231,69	0,00
10	411311	Расходи за нето пл за вријеме бол које се не рефундира	1.500	2.085	4.503	300,20	0,00
10	411317	Расходи за накнаду плата за вријеме бол.порез на дох.	170	168	494	290,59	
10	411318	Расходи за увећање накнаде плате за минули рад	150	114	286	190,67	0,00
10	411390	Расходи за порезе и допр на накнаде плате за вр бол	1.500	1.613	2.409	160,60	0,00
	4114	Расходи за отпремнине и једнократне помоћи	3.760	0	4.585		
10	411411	Расходи за отпремнине по колективном уговору	3.760	0	3.760		
10	411412	Расходи за новчане помоћи приликом рођења дјете			825		
	4121	Расходи по основу осталог закупа	400	386	389	97,25	0,00
10	412199	Расходи по основу осталог закупа	400	386	389	97,25	0,00
	4122	Расходи за ел.енергију, комуналних, комуникационих и транспортних услуга	12.500	13.431	11.980	95,84	89,20
10	412211	Расходи по основу утрошка ел.енергије	4.000	3.558	4.097	102,43	115,15
10	412215	расходи за огрев-пелет	3.500	4.914	3.159	90,26	
10	412220	Расходи за услуге водовода и канализације	1.500	1.394	1.473	98,20	105,67
10	412230	Расходи за комуникационе услуге	3.500	3.565	3.251	92,89	91,19
	4123	Расходи за режијски материјал	2.010	1.688	1.865	92,79	110,49
10	412310	Расходи за канцеларијски материјал	900	673	866	96,22	128,68
10	412320	Расходи за материјал за одржавање чистоће	700	605	590	84,29	97,52
10	412330	Расходи за стручну литературу, часописе	410	410	409	99,76	99,76
	4124	Расходи за материјал за посебне намјене	0	0	0		
10	412439	Расходи за остали мат.за образовање, науку, културу			0		
	4125	Расходи за текуће одржавање	5.631	1.795	2.915	51,77	162,40
10	412510	Расходи за текуће одржавање зграда	210		235		
10	412530	Расходи за текуће одржавање опреме-аута	4.821	1.183	1.664	34,52	140,66
10	412590	Расходи за остало текуће одржавање	600	612	1.016	169,33	166,01
	4126	Расходи по основу путовања и смјештаја	7.100	5.278	5.707	80,38	108,13

10	412612	Расх.за смјештај и храну на сл.путу у земљи			55		
10	412619	Остали расходи на служб.путу	100	48	72		
10	412630	Расходи по основу утрошка горива	7.000	5.230	5.580	79,71	106,69
	4127	Расходи за стручне услуге	3.731	3.787	3.116	83,52	82,28
10	412712	Расходи за услуге платног промета					
10	412721	Расходи за осигурање возила-регистрација	2.199	2.649	2.199	100,00	83,01
10	412725	Расходи за осигурање запослених	432	468	432	100,00	92,31
10	412729	Расходи за осигурање дјецe	200		13	6,50	#DIV/0!
10	412739	Расходи за услуге информисања и медија	50	20	40	80,00	200,00
10	412759	Расходи за остале административне услуге	250	243	12	4,80	4,94
10	412762	Расходи за услуге вјештачења				#DIV/0!	#DIV/0!
10	412779	Расходи за компјутерске услуге	300	207	130	43,33	62,80
10	412799	Расходи за остале стручне услуге	300	200	290	96,67	145,00
	4129	Остали непоменути расходи	4.900	8.646	3.694	75,39	42,72
10	412921	Расходи за стручне испите запослених	0	600		#DIV/0!	0,00
10	412933	Расходи бруто накнада чланова УО и НО	1.200	744	893	74,42	120,03
10	412934	Расходи за бруто накнаде члановима комисија	2.500	4.959	1.984	79,36	40,01
10	412937	Расходи по основу уговора о дјелу		1.753	122		6,96
10	412941	Расходи по основу репрезентације у земљи	200	24	175	87,50	729,17
10	412943	расходи по основу манифестација	300	0	78	26,00	#DIV/0!
10	412972	Расходи по основу допр.за проф.рехаб.инвалида	500	443	442		
10	412992	Расходи по основу чланарина				#DIV/0!	#DIV/0!
10	412999	Остали непоменути расходи	200	123			
	4161	Дознаке грађанима које се исплаћују из буџета	648.800	618.357	653.164	100,67	105,63
10	416111	Сталне новчане помоћи	206.800	198.131	207.086	100,14	104,52
10	416112	Додатак за туђу његу	373.400	356.397	379.759	101,70	106,56
10	416114	Једнократне новчане помоћи	11.000	16.879	11.270	102,45	66,77
10	416118	Исхрана штићеника у центру	3.000	2.025	2.773	92,43	136,94
10	416121	Личне инвалидине	49.600	43.425	49.817	100,44	114,72
9	416124	Текуће помоћи ђацима и студентима	0	0		#DIV/0!	

10	416129	Остале текуће дознаке грађанима	0			#DIV/0!	
10	416146	капиталне помоћи појединцима	5.000	1.500	2.459	49,18	163,93
	4162	Текуће дознаке грађанима из буџета	0	0	0		
10	416211	Издавања за здравствено осигурање штићеника					
	4163	Дознаке пружаоцима услуга соц.заштите	132.140	132.250	126.329	95,60	95,52
10	416311	Дознаке пружаоцима услуга социјалне заштите					
10	416312	Дознаке пружаоцима услуга соц.заш.за помоћ у кући	10.000	13.350	9.600	96,00	71,91
10	416313	Дознаке установама соц.заштите за смјештај штићен	47.100	42.840	42.412	90,05	99,00
10	416314	Дознаке хранитељ. породицама за смј.штићеника	29.840	29.040	29.840	100,00	102,75
10	416319	Остале дознаке пружаоцима услуга-здравств.осиг.	45.200	47.020	44.477	98,40	94,59
	4191	Расходи по судским рјешењима	600	157	0	0,00	0,00
10	419119	остали расходи по судским рејшењима	600	157		0,00	0,00
	5111	Издаци за изградњу и прибављање зграда и објек.	0	0	0		#DIV/0!
	511112	Издаци за изг.и приб.стам.обј.и јед.за посебне соц.групе		0			#DIV/0!
	5112	Издаци за инвестиционо одржавање зграда и обј.	0	0	0	#DIV/0!	#DIV/0!
10	511221	Издаци за инв.одрж.и реконстр.канцеларијских обј.		0		#DIV/0!	#DIV/0!
	5113	Издаци за набавку опреме	1.000	990	349	34,90	35,25
10	511335	Издаци за набавку рачунарске опреме	1.000	990	349	34,90	35,25
Д	0 080 930	УСТАНОВА ЗА РАЗВОЈ ТУРИЗМА И СПОРТА РУДО	182.900	169.892	163.110	89,18	96,01
	4111	Расходи за бруто плате	97.000	82.211	94.019	96,93	114,36
8	411111	Расходи за нето плату	49.000	48.655	49.070	100,14	100,85
4	411111	Расходи за нето плату - агенција	8.500		8.002		
8	411112	Расходи по основу плата -порез	2.800	2.461	1.813	64,75	73,67
4	411112	Расходи по основу плата -порез - агенција	400		306		
8	411131	Расходи за увећање плате по осн.	3.700	3.493	3.471	93,81	99,37
4	411131	Расходи за увећање плате по осн.- агенција	200		36		
4	411190	Расходи за порезе и доприносе на плату - агенција	4.400		4.071		

8	411190	Расходи за порезе и доприносе на плату	28.000	27.602	27.250	97,32	98,72
	4112	Расх. за бруто накнаде и осталих лич.прим. зап.	23.200	20.118	23.083	99,50	114,74
8	411212	Расходи за накнаде коришћења личног возила	1.000	901	999	99,90	110,88
8	411221	Расходи за накнаде за топли оброк	7.600	7.007	8.124	106,89	115,94
4	411221	Расходи за накнаде за топли оброк - агенција	1.200		1.116	93,00	
8	411222	Расходи за регрес за годишњи одмор	4.000	4.500	4.000	100,00	88,89
8	411227	Расходи за накнаде за топли обр.и друге-порез	1.450	1.279	1.297	89,45	101,41
4	411227	Расходи за накнаде за топли оброк - порез - агенција	150		119	79,33	
8	411261	Расходи по основу дневница за службена путовања	200	20	0	0,00	0,00
4	411261	Расходи по основу днев. за служ. Путовања -агенција	200		60	30,00	
	411290	Расходи за доприносе на накнаде - агенција	650		603	92,77	
8	411290	Расходи за порезе и доприносе на накнаде	6.750	6.411	6.765	100,22	105,52
	4113	Расходи за накн. плата запосл.за вријеме боловања	600	0	405		
	411311	Расходи за нето плате за вр.боловања које се не реф.	300	0	234		
8	411317	Расходи за плату за вр.болов.које се не реф-порез	40	0	26		
8	411318	Расходи за увећањ плате за минули рад	60	0	18		
8	411390	расходи за порезе и доп.на накнаду за вриј.бол.	200	0	127		
	4114	Расходи за отпремнине и једнократне помоћи	0	860	0		
8	411412	Расходи за новчане помоћи за рођење дјетета		860			
8	411414	Расходи за новчане помоћи у случају смрти чл.уже пор		0			
				0			
	4122	Расходи за ел.енергију, комуналних, комуникационих и транспортних услуга	13.600	11.690	10.255	75,40	87,72
8	412211	Расходи по основу утрошка ел.енергије	4.500	4.431	3.369	74,87	76,03
8	412221	Расходи за услуге водовода и канализације	1.000	667	819	81,90	122,79
8	412230	Расходи за комуникационе услуге	1.000	911	819	81,90	89,90
4	412230	Расходи за комуникационе услуге - агенција	400		619	154,75	
8	412241	Расхоси за услуге превоза робе		0	0		#DIV/0!
8	412249	Расходи за остале услуге превоза	6.700	5.681	4.629	69,09	81,48
	4123	Расходи за режијски материјал	2.600	1.371	1.466	56,38	106,93

8	412311	Расходи за компјутерски материјал						
4	412311	Расходи за компјутерски материјал - агенција				120		
8	412312	Расходи за канцеларијски материјал	200	142	158	79,00	111,27	
4	412312	Расходи за канцеларијски материјал-агенција	600		224	37,33	#DIV/0!	
8	412319	Расходи за остали канцеларијски материјал	200	72	171	85,50	237,50	
4	412319	Расходи за остали канцеларијски материјал - агенција			49			
4	412320	Расходи за ост.матер. за одржавање чистоће-агенција	100		54	54,00		
8	412320	Расходи за остал. материјал за одржавање чистоће	1.500	1.157	690	46,00	59,64	
	4124	Расходи за материјал за посебне намјене	200	194	191	95,50	98,45	
8	412425	Расходи за лијекове	200	194	191	95,50	98,45	
	4125	Расходи за текуће одржавање	1.500	2.183	1.242	82,80	56,89	
8	412518	Расходи за тек одржавање и материјал за оправке	500	650	502	100,40	77,23	
8	412525	Рас. за текуће одржавање спортско-рекреативних тер.	500	489	534	106,80	109,20	
8	412530	Расходи за текуће одржавање опреме	500	1.044	206	41,20	19,73	
	4126	Расходи по основу путовања и смјештаја	2.600	2.731	2.410	92,69	88,25	
4	412610	Расходи по осн.смјештаја и хране на сл.путу-агенција	200		16			
8	412612	расходи по осн.смјештаја и хране на сл.путу			33			
8	412619	Остали расходи по основу служб. путовања у земљи	300		300			
4	412630	Расходи по основу утрошка горива - агенција	100		110			
8	412630	Расходи по основу утрошка горива	2.000	2.731	1.951	97,55	71,44	
	4127	Расходи за стручне услуге	4.250	2.043	3.290	77,41	161,04	
8	412712	Расходи за услуге платног промета						
8	412725	Расходи за осигурање запослених						
4	412725	Расходи за осигурање запослених - агенција	100					
8	412729	Расходи за остале услуге осигурања	1.100	959	728	66,18	75,91	
8	412732	Расходи за услуге објављивања тендера и огласа	0	20	40	#DIV/0!	200,00	
4	412732	Расходи за усл. објављивања тендера и огласа-агенција	250					
8	412754	Расходи за услуге овјере и верификације	1.000	180	980	98,00	544,44	
8	412799	Расходи за остале стручне услуге	1.800	884	1.542	85,67	174,43	
	4129	Остали непоменути расходи	26.500	38.731	20.257	76,44	52,30	

8	412922	Расходи по основу котизација, савјетовања и симпоз	2.600	2.938	1.299	49,96	44,21
8	412933	Расходи за бруто накнаде члан. управних и надзорних о	700	675	486	69,43	72,00
4	412933	Расходи за бруто накнаде члан. УО - агенција	600		248	41,33	
8	412937	Расходи за бр.накнаде по уговору о дјелу	7.400	13.678	7.362	99,49	53,82
8	412938	Расходи за бруто накнаде за прив. и поврем. послове	0	0	0	#DIV/0!	#DIV/0!
8	412939	Расходи за остале бруто накнаде за рад ван рад.односа	6.000	4.536	4.855	80,92	107,03
8	412943	Расходи по основу манифестација	4.000	13.208	2.381	59,53	18,03
8	412949	Остали расходи по основу репрезентације	3.000	2.108	2.165	72,17	102,70
8	412959	Остали расходи по судским рјешењима	300	0		0,00	#DIV/0!
8	412972	Расходи по основу допр.за инв.	100	0		0,00	#DIV/0!
4	412972	Расходи по основу допр.за инв. - агенција	100			0,00	
8	412992	Расходи по основу чланарина	1.500	1.588	1.461	97,40	92,00
8	412999	Остали непоменути расходи	200	0		0,00	#DIV/0!
	4161	Дознаке грађанима које се исплаћују из буџета	6.000	3.760	2.230	37,17	59,31
8	416129	Текуће помоћи спортистима	6.000	3.760	2.230	37,17	59,31
	5113	Издаци за набавку опреме	4.850	4.000	4.262	87,88	106,55
4	511300	Издаци за набавку опреме - агенција	1.850		1.272		
8	511366	Издаци за набавку спортске опреме	3.000	4.000	2.990	99,67	74,75
8	511381	Издаци за набавку машина и уређаја					
Ђ	0 815 075	СРЕДЊОШКОЛСКИ ЦЕНТАР РУДО	71.240	71.023	50.962	71,54	71,75
	4111	Расходи за бруто плате	0	0	0		
9	411132	Расходи за увећање бруто плата за прековремени рад					
9	411191	Расходи за порезе и доприносе на плату					
	4112	Расх. за бруто накнаде и осталих лич.прим. зап.	6.500	4.945	6.835	105,15	138,22
9	411211	Расходи за накнаде превоза на посао и с посла	6.000	4.795	6.415	106,92	133,79
9	411261	Расходи по основу дневница за службена путовања	500	150	420	84,00	280,00

	4122	Расходи за ел.енергију, комуналних, комуникационих и транспортних услуга	39.800	44.345	20.491	51,48	46,21
9	412211	Расходи по основу утrophка ел.енергије	4.500	3.959	3.560	79,11	89,92
9	412214	Расходи по основу утrophка угља	25.000	29.990	7.897	31,59	26,33
9	412215	Расходи по основу утrophка дрвета	1.000	2.399	999	99,90	41,64
9	412221	Расходи за услуге водовода и канализације	1.000	595	616	61,60	103,53
9	412222	Расходи за услуге одвоза смећа	4.500	4.128	4.247	94,38	102,88
9	412229	Расходи за остале комуналне услуге		0			
9	412230	Расходи за комуникационе услуге	3.200	2.720	2.573	80,41	94,60
9	412240	Расходи за услуге превоза	600	554	599	99,83	108,12
	4123	Расходи за режијски материјал	2.700	2.133	2.695	99,81	126,35
9	412310	Расходи за канцеларијски материјал	900	693	962	106,89	138,82
9	412320	Расходи за остал. материјал за одржавање чистоће	1.000	736	1.028	102,80	139,67
9	412330	Расходи за стручну литературу, часописе	800	704	705	88,13	100,14
	4124	Расходи за материјал за посебне намјене	2.300	1.900	1.452	63,13	76,42
9	412420	Расходи за остали медицински и лабораторијски м.	200	0			
9	412430	Расходи за материјал за образовање, науку и културу	1.400	1.400	881	62,93	62,93
9	412444	Расходи за материјал за потребе ватрогасних служби	700	500	571	81,57	114,20
	4125	Расходи за текуће одржавање	3.600	1.921	3.340	92,78	173,87
9	412510	Расходи за текуће одржавање зграда	3.000	1.639	3.322	110,73	202,68
9	412531	Расходи за текуће одржавање аута	300	0		0,00	#DIV/0!
9	412532	Расходи за текуће одржавање канцеларијске опреме				#DIV/0!	#DIV/0!
9	412534	Расходи за текуће одржавање гријања			12		
9	412536	Расходи за текуће одржавање опреме за образовање	300	282		0,00	0,00
9	412539	Расходи за остале услуге и матер.за тек поправке опр.		0	6	#DIV/0!	#DIV/0!
	4126	Расходи по основу путовања и смјештаја	1.150	1.335	1.198	104,17	89,74
9	412612	Расходи по основу путовања и смјештаја	150	95	60	40,00	63,16
9	412630	Расходи по основу утrophка горива					
9	412614	Расходи по основу превоза личним воз.на сл.путу	980	1.240	1.127		
9	412619	Остали расходи по основу служ.путовања у земљи	20		11		

	4127	Расходи за стручне услуге	3.700	2.948	3.024	81,73	102,58
9	412710	Расходи за услуге финанс.посредовања					
9	412720	Расходи за услуге осигурања	1.200	963	1.206	100,50	125,23
9	412731	Расходи за услугу штампања, копирања и сл.	50		5	10,00	#DIV/0!
9	412735	Расходи за услуге рекламе и пропаганде и односа с јав.	50	50	40	80,00	80,00
9	412770	Расходи за компјутерске услуге	900	460	486	54,00	105,65
9	412790	Расходи за остале стручне услуге	1.500	1.475	1.287	85,80	87,25
	4129	Остали непоменути расходи	1.600	2.709	1.598	99,88	58,99
9	412920	Расходи за стручно усавршавање запослених	500	626	150	30,00	23,96
9	412929	Остали расходи за стручно усавршавање запослених			20		
9	412943	Расходи по основу манифестација	300	300	120		
9	412941	Расходи по основу репрезентације	500	1.427	750	150,00	52,56
9	412944	Расходи за поклоне		62	0		
9	412975	Расходи за административне таксе		12	0		
9	412999	Остали непоменути расходи	300	282	558	186,00	197,87
	4191	Расходи по судским рјешењима	0	0	0		
9	419110	Расходи по судским рјешењима	0	0	0		
	5112	Издаци за инвестиционо одржавање	0	5.815	0		
9	511220	Изд.за инвес.одж.рекон.и адаптац.објеката образ.инс.	0	5.815	0		
	5113	Издаци за набавку постројења и опреме	9.690	2.760	10.158	104,83	368,04
9	511320	Издац.за набавку канц.опреме, алата и инвентара	690	847			
9	511330	Издаци за набавку рачунарске опреме	8.000	351	10.030		
9	511360	Издац.за набав.опреме за образ.науку,културу и спорт	1.000	965		0,00	0,00
9	511374	издаци за набавку ватрогасне опреме			128		
9	511380	Издаци за набавку машина и уређаја		597			
	5114	Издаци за инвестиционо одржавање опреме	0	0			
	511461	Издаци за инвестиционо одржавање опреме	0	0	0		
	5161	Издаци за залихе матер., робе и ситног инвентара	200	212	171		
9	516140	Издаци за залихе ситног инвентара,гума, одјеће и обуће	200	212	171		

E	0 080 500	ЈУ ЦКПД "ПРОСВЈЕТА" РУДО	162.830	168.686	155.535	95,52	92,20
	4111	Расходи за бруто плате	83.600	75.328	79.168	94,70	105,10
8	411111	Расходи за нето плату	49.000	43.648	48.353	98,68	110,78
8	411112	Расходи по основу плата-порез	3.200	3.166	1.587	49,59	50,13
8	411131	Расходи за увећање основне плате за минули рад	3.500	3.383	3.274	93,54	96,78
8	411190	Расходи за порезе и доприносе	27.900	25.131	25.954	93,03	103,27
	4112	Расх. за бруто накнаде и осталих лич.прим. зап.	21.900	17.695	22.467	102,59	126,97
8	411211	Расходи за накнаде превоза на посао и с посла	300	1.256	256	85,33	20,38
8	411212	Расходи за накнаде за коришћење личног возила	300	106	223	74,33	210,38
8	411221	Расходи за накнаде за топли оброк	7.600	5.914	8.423	110,83	142,42
8	411222	Расходи за регрес за годишњи одмор	4.800	4.050	4.800	100,00	0,00
8	411227	Расходи за накнаде за топли оброк -порез	1.400	931	1.224	87,43	0,00
8	411261	Расходи по основу дневница за сл.путовања	500	120	100	20,00	0,00
8	411262	Расходи по основу дн.за сл.путовање у иностранство	0	0	360	#DIV/0!	#DIV/0!
8	411290	Расходи за доприносе на накнаде	7.000	5.318	7.081	101,16	133,15
	4113	Расходи за накнаду плата зап.за вријеме боловања	6.930	6.774	4.315	62,27	63,70
8	411311	Расходи за накн.плате за вријеме бол.које се не реф.	1.730	4.521	1.860	107,51	41,14
8	411317	Накнада плате за вријеме боловања-порез	700	0		0,00	#DIV/0!
8	411318	расходи за увећање плате за минули рад	800	0		0,00	#DIV/0!
8	411390	расходи за порезе и допр.за накнаду пл.за вриј.бол.	3.700	2.253	2.455	66,35	108,97
	4114	Расходи за остале једнократне помоћи	1.000	2.000	1.000		
	411412	Расходи за новчане помоћи за рођење дјетета	1.000	2.000	1.000		
	411419	Расходи за остале једнократне помоћи	0	0	0		
	4122	Расходи за ел.енергију, комуналних, комуникационих и транспортних услуга	24.050	25.647	22.739	94,55	88,66
8	412211	Расходи по основу утрошка ел.енергије	3.000	2.467	2.460	82,00	99,72
8	412214	Расходи по основу утрошка угља	10.000	13.836	9.398	93,98	67,92
8	412215	Расходи по основу утрошка дрвета	3.500	3.926	3.496	99,89	89,05

8	412221	Расходи за услуге водовода и канализације	3.000	2.836	3.003	100,10	105,89
8	412230	Расходи за комуникационе услуге	1.550	1.620	1.580	101,94	97,53
8	412249	Расходи за остале услуге превоза	3.000	962	2.802	93,40	291,27
	4123	Расходи за режијски материјал	1.300	1.283	1.292	99,38	100,70
8	412310	Расходи за канцеларијски материјал	650	571	696	107,08	121,89
8	412320	Расходи за остали материјал за одржавање чистоће	650	712	596	91,69	83,71
8	412330	Расходи за стручну литературу					#DIV/0!
	4125	Расходи за текуће одржавање	2.500	20.679	4.986	199,44	24,11
8	412510	Расходи за текуће одржавање зграда	1.500	15.585	4.758	317,20	30,53
8	412530	Расходи за текуће одржавање опреме	1.000	5.094	228	22,80	4,48
	4126	Расходи потовања и смјештаја	600	310	588	98,00	189,68
8	412611	Расходи по основу дневница за службена путовања					
8	412612	Расходи по основу смјештаја и хране на сл. Путу	100	0	293	293,00	#DIV/0!
8	412621	Расходи по основу дневница за сл. Путовање у иностранство					
8	412622	Расходи по основу смјештаја у иностранству					
8	412630	Расходи по основу утрошка горива	500	310	295	59,00	95,16
	4127	Расходи за стручне услуге	450	99	254	56,44	256,57
8	412712	Расходи за услуге платног промета					
8	412719	расходи за остале финансијске услуге	50	0			
8	412725	Расходи за осигурање запослених	300	79	185	61,67	234,18
8	412731	Расходи за услуге штампања, увезивања		20			
8	412732	Расходи за услуге објављивања тендера, огласа	100	0	69	69,00	#DIV/0!
8	412752	Расходи за услуге нотара					
	4129	Остали непоменути расходи	12.500	13.120	13.271	106,17	101,15
8	412921	Расходи за стручне испите запослених	300	0			
8	412934	Расходи за бруто накнаде члановима комисије-УО	900	892	745	82,78	83,52
8	412937	Расходи за бруто накнаде по уговору о дјелу	2.500	6.667	3.781	151,24	56,71
8	412937	Расходи за бруто накнаде за КУД Бијело Брдо	500	140	136	27,20	97,14
8	412937	Расходи за бруто накнаде за КУД Миоче и Штрпци	500	140		0,00	0,00
8	412937	Расходи за драмску секцију	1.000	1.909	1.006	100,60	52,70

8	412941	Расходи по основу репрезентације у земљи	500	188	341	68,20	181,38
8	412943	Расходи по основу пријема и манифестација	2.000	2.090	745	37,25	35,65
8	412943	Расходи по основу маниф-Видаковићеви дани	3.000	902	4.625	154,17	512,75
8	412943	Расходи по основу маниф.-Петровданске свечаности	1.000	0	1.694	169,40	#DIV/0!
8	412959	Остали расходи по судским рјешењима	150	0		0,00	#DIV/0!
8	412972	Расходи по основу допр.за проф.рехабилитац. инвалида	150	192	198	132,00	103,13
8	412979	Рас.по основу осталих доприноса-фонд солидарности					
	5112	Издаци за инв.одр. реконст.и адапта. зграда и обј.		0			
	511234	Издаци за инв.одр.рек.и адап.вањ. осв.тротоара и ограда		0			
	5113	Издаци за набавку постројења и опреме	3.000	989	2.411	80,37	243,78
8	511335	Издаци за набавку рачунарске опреме	1.000	989	1.050		
8	511327	Издаци за набавку остале канцеларијске опреме		0			
8	511364	Издаци за набавку сценске и поз					
8	511367	Рас. за набавку остале опреме за култ.опрема за КУД	2.000	0	1.361	68,05	#DIV/0!
	6381	Остали издаци из трансакција са другим јед. власти	5.000	4.762	3.044		
8	638111	Издаци нак.пл.за пор.одус.које се реф.од фонда соц.осиг.	5.000	3.180	3.044		
8	638112	Издаци за порез на нак.пп. која се реф.од фон. доц.осиг.		20			
8	638113	Издаци за допр. на нак.пл.која се реф.од фон.соц.осиг.		1.562			
Ж	0 818 024	НАР. БИБЛИОТЕКА "МАНОЈЛО ИЛИЋ" РУДО	14.110	12.310	15.122	107,17	122,84
	4112	Расходи за накнаде и остала лична пр.запосл.	500	200	500	100,00	250,00
8	411261	Расходи по основу дневница за служб.пут.у земљи	500	200	500	100,00	250,00
	4121	Расходи по основу закупа	0	0	0		
	412112	Расходи за закуп простора					
	4122	Расходи за е.енергију, комуналних, комуникационих и транспортних услуга	2.790	2.534	2.790	100,00	110,10

8	412211	Расходи по основу утрошка ел.енергије	500	474	606	121,20	127,85
8	412220	Расходи за комуналне услуге	600	574	584	97,33	101,74
8	412231	Расходи за коришћење фиксног телефона	600	382	604	100,67	158,12
8	412233	Расходи за коришћење интернета	840	840	840	100,00	100,00
8	412234	Расходи за поштанске услуге	250	264	156	62,40	59,09
	4123	Расходи за режијски материјал	1.200	948	1.200	100,00	126,58
8	412310	Расходи за канцеларијски материјал	800	582	831	103,88	142,78
8	412320	Расходи за материјал за одржавање чистоће	400	366	369	92,25	100,82
8	412330	Расходи за стручну литературу, часописе	0	0		#DIV/0!	#DIV/0!
	4125	Расходи за текуће одржавање	1.400	500	1.400	100,00	280,00
8	412510	Расходи за текуће одржавање зграда	1.400	500	1.400	100,00	280,00
	4126	Расходи по основу путовања и смјештаја	1.100	416	1.100	100,00	264,42
8	412611	Расходи по основу дневница за службена путовања					
8	412612	Расходи по основу смјештаја и хране на сл. путу	500	0		0,00	#DIV/0!
8	412613	Расходи по основу јавног превоза на сл. путу	600	416	1.100	183,33	264,42
	4127	Расходи за стручне услуге	2.370	2.167	1.853	78,19	85,51
8	412712	Расходи за услуге платног промета					
8	412725	Расходи за осигурање запослених	70	66	66	94,29	100,00
8	412731	Расходи за услуге штампања, увезивања	1.500	1.981	1.489	99,27	75,16
8	412735	Расходи за услуге рекламе и пропаганде	100	20	100	100,00	500,00
8	412771	Расходи за услуге одржавања програма	200	0	130	65,00	#DIV/0!
8	412772	Расходи за услуге одржавања рачунара	500	100	68	13,60	68,00
	4129	Остали непоменути расходи	2.050	2.405	2.559	124,83	106,40
8	412921	Расходи за стручне испите запослених					
8	412922	Расходи по основу котизација	100	50		0,00	0,00
8	412933	Расходи за брито накнаде члан. Управног одбора	900	677	669	74,33	98,82
8	412937	Бруто накнаде по уговору о дјелу	250	245	745	298,00	304,08
8	412941	Расходи по основу репрезентације у земљи	500	340	786	157,20	231,18
8	412992	Расходи по основу чланарина	100	100	100	100,00	100,00
8	412999	Остали непоменути расходи	200	993	259	129,50	26,08

	5113	Издаци за набавку постројења и опреме	2.700	3.140	3.720	137,78	118,47
8	511321	Издаци за набавку канцеларијског намјештаја	700	277	660	94,29	238,27
8	511322	Издаци за набавку рачунарске опреме					
8	511341	Набавка опреме-клима уређаја					
8	511362	Издаци за набавку библиотекарских књига	2.000	2.863	3.060	153,00	106,88
		УКУПНИ БУЦ. ИЗДАЦИ (А+Б+В+Г+Д+Ђ+Е+Ж)	5.890.278	4.646.473	5.008.982	85,04	107,80

ИЗВРШЕЊЕ БУЏЕТА ОПШТИНЕ РУДО ЗА 01.01-31.12. 2021 . ГОДИНУ - ОПШТИ
ДИО

Прилог 1.

Ред.бр.	Економски код	Опис	Буџет 2021. годину	Извршење 31.12.2020.	Извршење 31.12.2021.	Индекс 5/3	Индекс 5/4
1	2	3	4	5	6	7	8
1		А. БУЏЕТСКИ ПРИХОДИ 1=(2+11+17+19)	4.756.850	4.409.619	5.530.038	116,25	125,41
2	710000	Порески приходи 2=(3+4+5+6+7+8+9+10)	2.710.000	2.735.606	3.314.145	122,29	121,15
3	711000	Приходи од пореза на доходак и добит				#DIV/0!	#DIV/0!
4	712000	Доприноси за социјално осигурање				#DIV/0!	#DIV/0!
5	713000	Порези на лична примања и приходи од самосталних дјелатности	106.000	98.296	89.631	84,56	91,18
6	714000	Порези на имовину	72.000	61.096	86.674	120,38	141,87
7	715000	Порези на промет производа и услуга	20.000	10	2.126	10,63	21.260,00
8	716000	Царине и увозне дажбине				#DIV/0!	#DIV/0!
9	717000	Индијектни порези прикупљени преко УИО	2.510.000	2.574.729	3.132.965	124,82	121,68
10	719000	Остали порески приходи	2.000	1.475	2.749	137,45	186,37
11	720000	Непорески приходи 11=(12+13+14+15+16)	1.578.900	1.105.304	1.751.728	110,95	158,48
12	721000	Приходи од финансијске и нефинансијске имовине и позитивних курсних разлика	26.000	16.675	18.547	71,33	111,23
13	722000	Накнаде, таксе и приходи од пружања јавних услуга	1.532.400	1.077.232	1.717.125	112,05	159,40
14	723000	Новчане казне	500	51	2.151	430,20	4.217,65
15	728000	Приходи од финансијске и нефинансијске имовине и трансакција размјене између или унутар јединица власти				#DIV/0!	#DIV/0!
16	729000	Остали непорески приходи	20.000	11.346	13.905	69,53	122,55
17	730000	Грантови 17=(18)	10.000	0	0	0,00	#DIV/0!
18	731000	Грантови	10.000			0,00	#DIV/0!
19	780000	Трансфери између или унутар јединица власти 19=(20+21)	457.950	568.709	464.165	101,36	81,62

20	787000	Трансфери између различитих јединица власти	457.950	440.199	464.165	101,36	105,44
21	788000	Трансфери унутар исте јединице власти		128.510		#DIV/0!	0,00
22		Б. БУЏЕТСКИ РАСХОДИ 22=(23+33+36)	4.334.503	4.111.974	4.058.580	93,63	98,70
23	410000	Текући расходи 23=(24+25+26+27+28+29+30+31+32)	4.333.003	4.110.803	4.057.620	93,64	98,71
24	411000	Расходи за лична примања запослених	1.699.651	1.499.689	1.639.820	96,48	109,34
25	412000	Расходи по основу коришћења роба и услуга	635.762	645.949	589.041	92,65	91,19
26	413000	Расходи финансирања и други финансијски трошкови				#DIV/0!	#DIV/0!
27	414000	Субвенције	327.450	266.559	217.951	66,56	81,76
28	415000	Грантови	553.400	668.873	529.182	95,62	79,12
29	416000	Дознаке на име социјалне заштите које се исплаћују из буџета Републике, општина и градова	1.082.090	999.964	1.058.607	97,83	105,86
30	417000	Дознаке на име социјалне заштите које исплаћују институције обавезног социјалног осигурања				#DIV/0!	#DIV/0!
31	418000	Расходи финансирања, други финансијски трошкови и расходи трансакција размјене између или унутар јединица власти				#DIV/0!	#DIV/0!
32	419000	Расходи по судским рјешењима	34.650	29.769	23.019	66,43	77,33
33	480000	Трансфери између и унутар јединица власти 33=(34+35)	1.500	1.171	960	64,00	81,98
34	487000	Трансфери између различитих јединица власти	1.500	1.171	960	64,00	81,98
35	488000	Трансфери унутар исте јединице власти				#DIV/0!	#DIV/0!
36	* * * *	Буџетска резерва 36				#DIV/0!	#DIV/0!
37		В. БРУТО БУЏЕТСКИ СУФИЦИТ/ДЕФИЦИТ (А-Б) 37=(1-22)	422.347	297.645	1.471.458	348,40	494,37
38		Г. НЕТО ИЗДАЦИ ЗА НЕФИНАНСИЈСКУ ИМОВИНУ (I+II-III-IV) 38=(39+46-48-56)	-1.534.775	-521.711	-933.356	60,81	178,90
39	810000	I Примиси за нефинансијску имовину 39=(40+41+42+43+44+45)	0	0	0	#DIV/0!	#DIV/0!
40	811000	Примици за произведену сталну имовину				#DIV/0!	#DIV/0!
41	812000	Примици за драгоцјености				#DIV/0!	#DIV/0!
42	813000	Примици за непроизведену сталну имовину				#DIV/0!	#DIV/0!
43	814000	Примици од продаје сталне имовине намијењене продаји и				#DIV/0!	#DIV/0!

		обуствљених пословања						
44	815000	Примици за стратешке залихе				#DIV/0!	#DIV/0!	
45	816000	Примици од залиха материјала, учинака, робе и ситног инвентара, амбалаже и сл.				#DIV/0!	#DIV/0!	
46	880000	II Примици за нефинансијску имовину из трансакција између или унутар јединица власти 46=(47)	0	0	0	#DIV/0!	#DIV/0!	
47	881000	Примици за нефинансијску имовину из трансакција између или унутар јединица власти				#DIV/0!	#DIV/0!	
48	510000	III Издаци за нефинансијску имовину 48=(49+50+51+52+53+54+55)	1.534.775	521.711	933.356	60,81	178,90	
49	511000	Издаци за произведену сталну имовину	1.534.575	518.245	932.446	60,76	179,92	
50	512000	Издаци за драгоцјености				#DIV/0!	#DIV/0!	
51	513000	Издаци за непроизведену сталну имовину		2.574		#DIV/0!	0,00	
52	514000	Издаци за сталну имовину намјењену продаји				#DIV/0!	#DIV/0!	
53	515000	Издаци за стратешке залихе				#DIV/0!	#DIV/0!	
54	516000	Издаци за залихе материјала, робе и ситног инвентара, амбалаже и сл.	200		910	455,00	#DIV/0!	
55	518000	Издаци за улагање на туђим некретнинама, постројењима и опреми		892		#DIV/0!	0,00	
56	580000	IV Издаци за нефинансијску имовину из трансакција између или унутар јединица власти 56=(57)	0	0	0	#DIV/0!	#DIV/0!	
57	581000	Издаци за нефинансијску имовину из трансакција између или унутар јединица власти				#DIV/0!	#DIV/0!	
58		Д. БУЏЕТСКИ СУФИЦИТ/ДЕФИЦИТ (В+Г) 58=(37+38)	-1.112.428	-224.066	538.102	-48,37	-240,15	
59		Ђ. НЕТО ФИНАНСИРАЊЕ (Е+Ж+З+И) 59=(60+67+74+81)	1.112.428	293.156	609.542	54,79	207,92	
60		Е. НЕТО ПРИМИЦИ ОД ФИНАНСИЈСКЕ ИМОВИНЕ (I-II) 60=(61-64)	120.000	104.971	196.895	164,08	187,57	
61	910000	I Примици од финансијске имовине 61=(62+63)	120.000	104.971	196.895	164,08	187,57	
62	911000	Примици од финансијске имовине	120.000	104.971	196.895	164,08	187,57	
63	918000	Примици од финансијске имовине из трансакција између или унутар јединица власти				#DIV/0!	#DIV/0!	

64	610000	II Издаци за финансијску имовину 64=(65+66)	0	0	0	#DIV/0!	#DIV/0!
65	611000	Издаци за финансијску имовину				#DIV/0!	#DIV/0!
66	618000	Издаци за финансијску имовину из транскација између или унутар јединица власти				#DIV/0!	#DIV/0!
67		Ж. НЕТО ЗАДУЖИВАЊЕ (I-II) 67=(68-71)	0	0	0	#DIV/0!	#DIV/0!
68	920000	I Примиси од задуживања 68=(69+70)	0	0	0	#DIV/0!	#DIV/0!
69	921000	Примици од задуживања				#DIV/0!	#DIV/0!
70	928000	Примици од задуживања из транскација између или унутар јединица власти				#DIV/0!	#DIV/0!
71	620000	II Издаци за отплату дугова 71=(72+73)	0	0	0	#DIV/0!	#DIV/0!
72	621000	Издаци за отплату дугова				#DIV/0!	#DIV/0!
73	628000	Издаци за отплату дугова из транскација између или унутар јединица власти				#DIV/0!	#DIV/0!
74		3. ОСТАЛИ НЕТО ПРИМИЦИ (I-II) 74=(75-78)	0	-2.475	-568	#DIV/0!	22,95
75	930000	I Остали примиси 75=(76+77)	21.000	10.313	16.478	78,47	159,78
76	931000	Остали примиси				#DIV/0!	#DIV/0!
77	938000	Остали примиси из транскација између или унутар јединица власти	21.000	10.313	16.478	78,47	159,78
78	630000	II Остали издаци 78=(79+80)	21.000	12.788	17.046	81,17	133,30
79	631000	Остали издаци				#DIV/0!	#DIV/0!
80	638000	Остали издаци из транскација између или унутар јединица власти	21.000	12.788	17.046	81,17	133,30
81	****	И. РАСПОДЈЕЛА СУФИЦИТА ИЗ РАНИЈИХ ПЕРИОДА 81	992.428	190.660	413.215	41,64	216,73
82		J. РАЗЛИКА У ФИНАНСИРАЊУ (Д+Ћ) 82=(58+59)	0	69.090	1.147.644	#DIV/0!	1.661,09

ИЗВРШЕЊЕ БУЏЕТА ОПТИНЕ РУДО 01.01-31.12. 2021.ГОДИНУ - БУЏЕТСКИ ПРИХОДИ И ПРИМИЦИ ЗА НЕФИНАНСИЈСКУ ИМОВИНУ

Ред.бр.	Економски код	О п и с	Буџет 2021. година	Извршење 31.12.20.	Извршење 31.12.2021.	Индекс 5/3	Индекс 5/4
	1	2	3	4	5	6	7
83	БУЏЕТСКИ ПРИХОДИ	БУЏЕТСКИ ПРИХОДИ 83=(84+108+129+133)	4.756.850	4.409.619	5.530.038	116,25	125,41
84	710000	Порески приходи 84=(85+89+91+93+98+102+104+106)	2.710.000	2.735.606	3.314.145	122,29	121,15
85	711000	Приходи од пореза на доходак и добит 85=(86+87+88)	0	0	0	#DIV/0!	#DIV/0!
86	711100	Порези на доходак				#DIV/0!	#DIV/0!
87	711200	Порези на добит правних лица				#DIV/0!	#DIV/0!
88	711300	Порези на приходе капиталних добитака				#DIV/0!	#DIV/0!
89	712000	Доприноси за социјално осигурање 89=(90)	0	0	0	#DIV/0!	#DIV/0!
90	712100	Доприноси за социјално осигурање				#DIV/0!	#DIV/0!
91	713000	Порези на лична примања и приходе од самосталних дјелатности 91=(92)	106.000	98.296	89.631	84,56	91,18
92	713100	Порези на лична примања и приходе од самосталних дјелатности	106.000	98.296	89.631	84,56	91,18
93	714000	Порези на имовину 93=(94+95+96+97)	72.000	61.096	86.674	120,38	141,87
94	714100	Порези на имовину	72.000	61.096	86.674	120,38	141,87
95	714200	Порези на насљеђе и поклоне				#DIV/0!	#DIV/0!
96	714300	Порези на финансијске и капиталне трансакције				#DIV/0!	#DIV/0!
97	714900	Остали порези на имовину				#DIV/0!	#DIV/0!
98	715000	Порези на промет производа и услуга 98=(99+100+101)	20.000	10	2.126	10,63	21.260,00
99	715100	Порези на промет производа		10	12	#DIV/0!	120,00
100	715200	Порези на промет услуга				#DIV/0!	#DIV/0!
101	715300	Акцизе	20.000		2.114	10,57	#DIV/0!

102	716000	Царине и увозне дажбине 102=(103)	0	0	0	#DIV/0!	#DIV/0!
103	716100	Царине и увозне дажбине				#DIV/0!	#DIV/0!
104	717000	Инди­ректни порези прикупљени преко УИО 104=(105)	2.510.000	2.574.729	3.132.965	124,82	121,68
105	717100	Инди­ректни порези прикупљени преко УИО - збирно	2.510.000	2.574.729	3.132.965	124,82	121,68
106	719000	Остали порески приходи 106=(107)	2.000	1.475	2.749	137,45	186,37
107	719100	Остали порески приходи	2.000	1.475	2.749	137,45	186,37
108	720000	Непорески приходи 108=(109+116+122+124+127)	1.578.900	1.105.304	1.751.728	110,95	158,48
109	721000	Приходи од финансијске и нефинансијске имовине и позитивних курсних разлика 109=(110+111+112+113+114+115)	26.000	16.675	18.547	71,33	111,23
110	721100	Приходи од дивиденде, учешћа у капиталу и сличних права				#DIV/0!	#DIV/0!
111	721200	Приходи од закупа и ренте	23.500	15.125	16.996	72,32	112,37
112	721300	Приходи од камата на готовину и готовинске еквиваленте	2.000	1.550	1.551	77,55	100,06
113	721400	Приходи од хартија од вриједности и финансијских деривата				#DIV/0!	#DIV/0!
114	721500	Приходи од камата и осталих накнада на дате зајмове	500			0,00	#DIV/0!
115	721600	Приходи по основу реализованих позитивних курсних разлика из пословних и инвестиционих активности				#DIV/0!	#DIV/0!
116	722000	Накнаде, таксе и приходи од пружања јавних услуга 116=(117+118+119+120+121)	1.532.400	1.077.232	1.717.125	112,05	159,40
117	722100	Административне накнаде и таксе	8.000	9.140	8.933	111,66	97,74
118	722200	Судске накнаде и таксе				#DIV/0!	#DIV/0!
119	722300	Комуналне накнаде и таксе	51.500	42.722	39.475	76,65	92,40
120	722400	Накнаде по разним основама	1.435.400	990.576	1.643.354	114,49	165,90
121	722500	Приходи од пружања јавних услуга	37.500	34.794	25.363	67,63	72,89
122	723000	Новчане казне 122=(123)	500	51	2.151	430,20	4.217,65
123	723100	Новчане казне	500	51	2.151	430,20	4.217,65

124	728000	<i>Приходи од финансијске и нефинансијске имовине и трансакција размјене између или унутар јединица власти 124=(125+126)</i>	0	0	0	#DIV/0!	#DIV/0!
125	728100	Приходи од финансијске и нефинансијске имовине и трансакција са другим јединицама власти				#DIV/0!	#DIV/0!
126	728200	Приходи од финансијске и нефинансијске имовине и трансакција унутар исте јединице власти				#DIV/0!	#DIV/0!
127	729000	<i>Остали непорески приходи 127=(128)</i>	20.000	11.346	13.905	69,53	122,55
128	729100	Остали непорески приходи	20.000	11.346	13.905	69,53	122,55
129	730000	<i>Грантови 129=(130)</i>	10.000	0	0	0,00	#DIV/0!
130	731000	<i>Грантови 130=(131+132)</i>	10.000	0	0	0,00	#DIV/0!
131	731100	Грантови из иностранства				#DIV/0!	#DIV/0!
132	731200	Грантови из земље	10.000			0,00	#DIV/0!
133	780000	<i>Трансфери између или унутар јединица власти 133=(134+140)</i>	457.950	568.709	464.165	101,36	81,62
134	787000	<i>Трансфери између различитих јединица власти 134=(135+136+137+138+139)</i>	457.950	440.199	464.165	101,36	105,44
135	787100	Трансфери од државе				#DIV/0!	#DIV/0!
136	787200	Трансфери од ентитета	457.950	440.199	464.165	101,36	105,44
137	787300	Трансфери од јединица локалне самоуправе				#DIV/0!	#DIV/0!
138	787400	Трансфери од фондова обавезног социјалног осигурања				#DIV/0!	#DIV/0!
139	787900	Трансфери од осталих јединица власти				#DIV/0!	#DIV/0!
140	788000	<i>Трансфери унутар исте јединице власти 140=(141)</i>	0	128.510	0	#DIV/0!	0,00
141	788100	Трансфери унутар исте јединице власти		128.510		#DIV/0!	0,00
142	ПРИМИЦИ ЗА НЕФИНАНСИЈСКУ ИМОВИНУ 142=(143+163)		0	0	0	#DIV/0!	#DIV/0!
143	810000	<i>Примици за нефинансијску имовину 143=(144+150+152+157+159+161)</i>	0	0	0	#DIV/0!	#DIV/0!
144	811000	<i>Примици за произведену сталну имовину 144=(145+146+147+148+149)</i>	0	0	0	#DIV/0!	#DIV/0!

145	811100	Примици за зграде и објекте				#DIV/0!	#DIV/0!
146	811200	Примици за постројења и опрему				#DIV/0!	#DIV/0!
147	811300	Примици за биолошку имовину				#DIV/0!	#DIV/0!
148	811400	Примици за инвестициону имовину				#DIV/0!	#DIV/0!
149	811900	Примици за осталу произведену имовину				#DIV/0!	#DIV/0!
150	812000	Примици за драгоцјености 150=(151)	0	0	0	#DIV/0!	#DIV/0!
151	812100	Примици за драгоцјености				#DIV/0!	#DIV/0!
152	813000	Примици за непроизведену сталну имовину 152=(153+154+155+156)	0	0	0	#DIV/0!	#DIV/0!
153	813100	Примици за земљиште				#DIV/0!	#DIV/0!
154	813200	Примици за подземна и површинска налазишта				#DIV/0!	#DIV/0!
155	813300	Примици за остала природна добра				#DIV/0!	#DIV/0!
156	813900	Примици за осталу непроизведену имовину				#DIV/0!	#DIV/0!
157	814000	Примици од продаје сталне имовине намијењене продаји и обустављених пословања 157=(158)	0	0	0	#DIV/0!	#DIV/0!
158	814100	Примици од продаје сталне имовине намијењене продаји и обустављених пословања				#DIV/0!	#DIV/0!
159	815000	Примици за стратешке залихе 159=(160)	0	0	0	#DIV/0!	#DIV/0!
160	815100	Примици за стратешке залихе				#DIV/0!	#DIV/0!
161	816000	Примици од залиха материјала, учинака, робе и ситног инвентара, амбалаже и сл. 161=(162)	0	0	0	#DIV/0!	#DIV/0!
162	816100	Примици од залиха материјала, учинака, робе и ситног инвентара, амбалаже и сл.				#DIV/0!	#DIV/0!
163	880000	Примици за нефинансијску имовину и з трансакција између или унутар јединица власти 163=(164)	0	0	0	#DIV/0!	#DIV/0!
164	881000	Примици за нефинансијску имовину из трансакција између или унутар јединица власти 164=(165+166)	0	0	0	#DIV/0!	#DIV/0!

165	881100	Примици за нефинансијску имовину из трансакција са другим јединицама власти				#DIV/0!	#DIV/0!
166	881200	Примици за нефинансијску имовину из трансакција са другим буџетским корисницима исте јединице власти				#DIV/0!	#DIV/0!
167		УКУПНИ БУЏЕТСКИ ПРИХОДИ И ПРИМИЦИ ЗА НЕФИНАНСИЈСКУ ИМОВИНУ 167=(83+142)	4.756.850	4.409.619	5.530.038	116,25	125,41

ИЗВРШЕЊЕ БУЏЕТА ЗА ПЕРИОД 01.01-31.12. 2021.ГОДИНЕ - БУЏЕТСКИ РАСХОДИ И ИЗДАЦИ ЗА НЕФИНАНСИЈСКУ ИМОВИНУ

Ред.бр.	Економски код	Опис	Буџет за 2021. годину	Извршење 31.12.20.	Извршење 31.12.21.	Индекс 5/3	Индекс 5/4
	1	2	3	4	5	6	7
168		БУЏЕТСКИ РАСХОДИ 168=(169+213+222)	4.334.503	4.111.974	4.058.580	93,63	98,70
169	410000	Текући расходи 169=(170+175+185+193+195+198+201+206+211)	4.333.003	4.110.803	4.057.620	93,64	98,71
170	411000	Расходи за лична примања запослених 170=(171+172+173+174)	1.699.651	1.499.689	1.639.820	96,48	109,34
171	411100	Расходи за бруто плате запослених	1.400.320	1.198.231	1.350.129	96,42	112,68
172	411200	Расходи за бруто накнаде трошкова и осталих личних примања запослених по основу рада	258.221	250.582	249.502	96,62	99,57
173	411300	Расходи за накнаду плата запослених за вријеме боловања (бруто)	30.350	33.420	31.309	103,16	93,68
174	411400	Расходи за отпремнине и једнократне помоћи (бруто)	10.760	17.456	8.880	82,53	50,87
175	412000	Расходи по основу коришћења роба и услуга 175=(176+177+178+179+180+181+182+183+184)	635.762	645.949	589.041	92,65	91,19
176	412100	Расходи по основу закупа	4.400	2.459	2.410	54,77	98,01
177	412200	Расходи по основу утрошка енергије, комуналних, комуникационих и транспортних услуга	153.760	153.002	130.845	85,10	85,52
178	412300	Расходи за режијски материјал	23.810	20.912	24.678	103,65	118,01

179	412400	Расходи за материјал за посебне намјене	4.500	2.619	1.643	36,51	62,73
180	412500	Расходи за текуће одржавање	53.631	70.312	46.935	87,51	66,75
181	412600	Расходи по основу путовања и смјештаја	22.850	14.972	25.940	113,52	173,26
182	412700	Расходи за стручне услуге	52.701	44.769	50.167	95,19	112,06
183	412800	Расходи за услуге одржавања јавних површина и заштите животне средине	73.200	69.041	65.826	89,93	95,34
184	412900	Остали неklasификовани расходи	246.910	267.863	240.597	97,44	89,82
185	413000	Расходи финансирања и други финансијски трошкови 185=(186+187+188+189+190+191+192)	0	0	0	#DIV/0!	#DIV/0!
186	413100	Расходи по основу камата на хартије од вриједности				#DIV/0!	#DIV/0!
187	413200	Расходи финансирања по основу финансијских деривата				#DIV/0!	#DIV/0!
188	413300	Расходи по основу камата на примљене зајмове у земљи				#DIV/0!	#DIV/0!
189	413400	Расходи по основу камата на примљене зајмове из иностранства				#DIV/0!	#DIV/0!
190	413700	Трошкови сервисирања примљених зајмова				#DIV/0!	#DIV/0!
191	413800	Расходи по основу негативних курсних разлика из пословних и инвестиционих активности				#DIV/0!	#DIV/0!
192	413900	Расходи по основу затезних камата				#DIV/0!	#DIV/0!
193	414000	Субвенције 193=(194)	327.450	266.559	217.951	66,56	81,76
194	414100	Субвенције	327.450	266.559	217.951	66,56	81,76
195	415000	Грантови 195=(196+197)	553.400	668.873	529.182	95,62	79,12
196	415100	Грантови у иностранство				#DIV/0!	#DIV/0!
197	415200	Грантови у земљи	553.400	668.873	529.182	95,62	79,12
198	416000	Дознаке на име социјалне заштите које се исплаћују из буџета Републике, општина и градова 198=(199+200)	1.082.090	999.964	1.058.607	97,83	105,86
199	416100	Дознаке грађанима које се исплаћују из буџета Републике, општина и градова	949.950	867.714	932.278	98,14	107,44
200	416300	Дознаке пружаоцима услуга социјалне заштите које се исплаћују из буџета Републике, општина и градова	132.140	132.250	126.329	95,60	95,52

201	417000	Дознаке на име социјалне заштите које исплаћују институције обавезног социјалног осигурања 201=(202+203+204+205)	0	0	0	#DIV/0!	#DIV/0!
202	417100	Дознаке по основу пензијског осигурања				#DIV/0!	#DIV/0!
203	417200	Дознаке по основу здравственог осигурања				#DIV/0!	#DIV/0!
204	417300	Дознаке по основу осигурања од незапослености				#DIV/0!	#DIV/0!
205	417400	Дознаке по основу дјечије заштите				#DIV/0!	#DIV/0!
206	418000	Расходи финансирања, други финансијски трошкови и расходи трансакција размјене између или унутар јединица власти 206=(207+208+209+210)	0	0	0	#DIV/0!	#DIV/0!
207	418100	Расходи финансирања и други финансијски трошкови између јединица власти				#DIV/0!	#DIV/0!
208	418200	Расходи из трансакције размјене између јединица власти				#DIV/0!	#DIV/0!
209	418300	Расходи финансирања и други финансијски трошкови из трансакција унутар исте јединице власти				#DIV/0!	#DIV/0!
210	418400	Расходи из трансакције размјене унутар исте јединице власти				#DIV/0!	#DIV/0!
211	419000	Расходи по судским рјешењима 211=(212)	34.650	29.769	23.019	66,43	77,33
212	419100	Расходи по судским рјешењима	34.650	29.769	23.019	66,43	77,33
213	480000	Трансфери између и унутар јединица власти 213=(214+220)	1.500	1.171	960	64,00	81,98
214	487000	Трансфери између различитих јединица власти 214=(215+216+217+218+219)	1.500	1.171	960	64,00	81,98
215	487100	Трансфери држави				#DIV/0!	#DIV/0!
216	487200	Трансфери ентитету	1.500	1.171	960	64,00	81,98
217	487300	Трансфери јединицама локалне самоуправе				#DIV/0!	#DIV/0!
218	487400	Трансфери фондовима обавезног социјалног осигурања				#DIV/0!	#DIV/0!
219	487900	Трансфери осталим јединицама власти				#DIV/0!	#DIV/0!
220	488000	Трансфери унутар исте јединице власти 220=(221)	0	0	0	#DIV/0!	#DIV/0!
221	488100	Трансфери унутар исте јединице власти				#DIV/0!	#DIV/0!

222	****	Буџетска резерва 222=(223)	0	0	0	#DIV/0!	#DIV/0!
223	****	Буџетска резерва				#DIV/0!	#DIV/0!

224	ИЗДАЦИ ЗА НЕФИНАНСИЈСКУ ИМОВИНУ 224=(225+252)		1.534.775	521.711	933.356	60,81	178,90
225	510000	Издаци за нефинансијску имовину 225=(226+234+236+244+246+248+250)	1.534.775	521.711	933.356	60,81	178,90
226	511000	Издаци за произведену сталну имовину 226=(227+228+229+230+231+232+233)	1.534.575	518.245	932.446	60,76	179,92
227	511100	Издаци за изградњу и прибављање зграда и објеката	10.000	4.493	29.470	294,70	655,91
228	511200	Издаци за инвестиционо одржавање, реконструкцију и адаптацију зграда и објеката	1.431.070	479.873	624.089	43,61	130,05
229	511300	Издаци за набавку постројења и опреме	93.505	33.879	258.990	276,98	764,46
230	511400	Издаци за инвестиционо одржавање опреме				#DIV/0!	#DIV/0!
231	511500	Издаци за биолошку имовину				#DIV/0!	#DIV/0!
232	511600	Издаци за инвестициону имовину				#DIV/0!	#DIV/0!
233	511700	Издаци за нематеријалну произведену имовину			19.897	#DIV/0!	#DIV/0!
234	512000	Издаци за драгоцености 234=(235)	0	0	0	#DIV/0!	#DIV/0!
235	512100	Издаци за драгоцености				#DIV/0!	#DIV/0!
236	513000	Издаци за непроизведену сталну имовину 236=(237+238+239+240+241+242+243)	0	2.574	0	#DIV/0!	0,00
237	513100	Издаци за прибављање земљишта		2.574		#DIV/0!	0,00
238	513200	Издаци по основу улагања у побољшање земљишта				#DIV/0!	#DIV/0!
239	513300	Издаци за прибављање подземних и површинских налазишта				#DIV/0!	#DIV/0!
240	513400	Издаци по основу улагања у побољшање подземних и површинских налазишта				#DIV/0!	#DIV/0!
241	513500	Издаци за прибављање осталих природних добара				#DIV/0!	#DIV/0!

242	513600	Издаци по основу улагања у побољшање осталих природних добара				#DIV/0!	#DIV/0!
243	513700	Издаци за нематеријалну непроизведену имовину				#DIV/0!	#DIV/0!
244	514000	Издаци за сталну имовину намјењену продаји 244=(245)	0	0	0	#DIV/0!	#DIV/0!
245	514100	Издаци за сталну имовину намјењену продаји				#DIV/0!	#DIV/0!
246	515000	Издаци за стратешке залихе 246=(247)	0	0	0	#DIV/0!	#DIV/0!
247	515100	Издаци за стратешке залихе				#DIV/0!	#DIV/0!
248	516000	Издаци за залихе материјала, робе и ситног инвентара, амбалаже и сл. 248=(249)	200	892	910	455,00	102,02
249	516100	Издаци за залихе материјала, робе и ситног инвентара, амбалаже и сл.	200	892	910	455,00	102,02
250	518000	Издаци за улагање на туђим некретнинама, постројењима и опреми 250=(251)	0	0	0	#DIV/0!	#DIV/0!
251	518100	Издаци за улагање на туђим некретнинама, постројењима и опреми				#DIV/0!	#DIV/0!
252	580000	Издаци за нефинансијску имовину из трансакција између или унутар јединица власти 252=(253)	0	0	0	#DIV/0!	#DIV/0!
253	581000	Издаци за нефинансијску имовину из трансакција између или унутар јединица власти 253=(254+255)	0	0	0	#DIV/0!	#DIV/0!
254	581100	Издаци за нефинансијску имовину из трансакција са другим јединицама власти				#DIV/0!	#DIV/0!
255	581200	Издаци за нефинансијску имовину из трансакција са другим буџетским корисницима исте јединице власти				#DIV/0!	#DIV/0!
256		УКУПНИ БУЏЕТСКИ РАСХОДИ И ИЗДАЦИ ЗА НЕФИНАНСИЈСКУ ИМОВИНУ 256=(168+224)	5.869.278	4.633.685	4.991.936	85,05	107,73

**ИЗВРШЕЊЕ БУЏЕТА ОПШТИНЕ РУДО ЗА 01.01-31.12.2021. ГОДИНЕ -
ФИНАНСИРАЊЕ**

Ред.бр.	Економски код	Опис	Буџет за 2021. годину	Извршење 31.12.20.	Извршење 31.12.21.	Индекс 5/3	Индекс 5/4
	1	2	3	4	5	6	7
257		ФИНАНСИРАЊЕ 257=(258+279+297+316)	1.112.428	293.156	609.542	54,79	207,92
258		НЕТО ПРИМИЦИ ОД ФИНАНСИЈСКЕ ИМОВИНЕ 258=(259-269)	120.000	104.971	196.895	164,08	187,57
259	910000	Примици од финансијске имовине 259=(260+266)	120.000	104.971	196.895	164,08	187,57
260	911000	Примици од финансијске имовине 260=(261+262+263+264+265)	120.000	104.971	196.895	164,08	187,57
261	911100	Примици од хартија од вриједности (изузев акција)				#DIV/0!	#DIV/0!
262	911200	Примици за акције и учешћа у капиталу				#DIV/0!	#DIV/0!
263	911300	Примици од финансијских деривата				#DIV/0!	#DIV/0!
264	911400	Примици од наплате датих зајмова	120.000	104.971	196.895	164,08	187,57
265	911500	Примици по основу орочених новчаних средстава				#DIV/0!	#DIV/0!
266	918000	Примици од финансијске имовине из трансакција између или унутар јединица власти 266=(267+268)	0	0	0	#DIV/0!	#DIV/0!
267	918100	Примици од финансијске имовине из трансакција са другим јединицама власти				#DIV/0!	#DIV/0!
268	918200	Примици од финансијске имовине из трансакција са другим буџетским корисницима исте јединице власти				#DIV/0!	#DIV/0!
269	610000	Издаци за финансијску имовину 269=(270+276)	0	0	0	#DIV/0!	#DIV/0!
270	611000	Издаци за финансијску имовину 270=(271+272+273+274+275)	0	0	0	#DIV/0!	#DIV/0!
271	611100	Издаци за хартије од вриједности (изузев акција)				#DIV/0!	#DIV/0!
272	611200	Издаци за акције и учешћа у капиталу				#DIV/0!	#DIV/0!

273	611300	Издаци за финансијске деривате				#DIV/0!	#DIV/0!
274	611400	Издаци за дате зајмове				#DIV/0!	#DIV/0!
275	611500	Издаци по основу орочавања новчаних средстава				#DIV/0!	#DIV/0!
276	618000	Издаци за финансијску имовину из транскација између или унутар јединица власти 276=(277+278)	0	0	0	#DIV/0!	#DIV/0!
277	618100	Издаци за финансијску имовину из транскација са другим јединицама власти				#DIV/0!	#DIV/0!
278	618200	Издаци за финансијску имовину из транскација са другим буџетским корисницима исте јединице власти				#DIV/0!	#DIV/0!

279		Н Е Т О З А Д У Ж И В А Њ Е 279=(280-287)	0	0	0	#DIV/0!	#DIV/0!
280	920000	П р и м и ц и о д з а д у ж и в а њ а 280=(281+284)	0	0	0	#DIV/0!	#DIV/0!
281	921000	П р и м и ц и о д з а д у ж и в а њ а 281=(282+283)	0	0	0	#DIV/0!	#DIV/0!
282	921100	Примици од издавања хартија од вриједности (изузев акција)				#DIV/0!	#DIV/0!
283	921200	Примици од узетих зајмова				#DIV/0!	#DIV/0!
284	928000	П р и м и ц и о д з а д у ж и в а њ а и з т р а н с к а ц и ј а и з м е ђ у и л и у н у т а р ј е д и н и ц а в л а с т и 284=(285+286)	0	0	0	#DIV/0!	#DIV/0!
285	928100	Примици од задуживања код других јединица власти				#DIV/0!	#DIV/0!
286	928200	Примици од задуживања код других буџетских корисника исте јединице власти				#DIV/0!	#DIV/0!
287	620000	И з д а ц и з а о т п л а т у д у г о в а 287=(288+294)	0	0	0	#DIV/0!	#DIV/0!
288	621000	И з д а ц и з а о т п л а т у д у г о в а 288=(289+290+291+292+293)	0	0	0	#DIV/0!	#DIV/0!
289	621100	Издаци за отплату главнице по хартијама од вриједности (изузев акција)				#DIV/0!	#DIV/0!
290	621200	Издаци за отплату дуга по финансијским дериватима				#DIV/0!	#DIV/0!
291	621300	Издаци за отплату главнице примљених зајмова у земљи				#DIV/0!	#DIV/0!
292	621400	Издаци за отплату главнице зајмова примљених из иностранства				#DIV/0!	#DIV/0!

293	621900	Издаци за отплату осталих дугова				#DIV/0!	#DIV/0!
294	628000	Издаци за отплату дугова из трансакција између или унутар јединица власти 294=(295+296)	0	0	0	#DIV/0!	#DIV/0!
295	628100	Издаци за отплату дугова према другим јединицама власти				#DIV/0!	#DIV/0!
296	628200	Издаци за отплату дугова према другим буџетским корисницима исте јединице власти				#DIV/0!	#DIV/0!

297		ОСТАЛИ НЕТО ПРИМИЦИ 297=(298-307)	0	-2.475	-568	#DIV/0!	22,95
298	930000	Остали примици 298=(299+304)	21.000	10.313	16.478	78,47	159,78
299	931000	Остали примици 299=(300+301+302+303)	0	0	0	#DIV/0!	#DIV/0!
300	931100	Примици по основу пореза на додату вриједност				#DIV/0!	#DIV/0!
301	931200	Примици по основу депозита и кауција				#DIV/0!	#DIV/0!
302	931300	Примици по основу аванса				#DIV/0!	#DIV/0!
303	931900	Остали примици				#DIV/0!	#DIV/0!
304	938000	Остали примици из трансакција између или унутар јединица власти 304=(305+306)	21.000	10.313	16.478	78,47	159,78
305	938100	Остали примици из трансакција са другим јединицама власти	21.000	10.313	16.478	78,47	159,78
306	938200	Остали примици из трансакција са другим буџетским корисницама исте јединице власти				#DIV/0!	#DIV/0!
307	630000	Остали издаци 307=(308+313)	21.000	12.788	17.046	81,17	133,30
308	631000	Остали издаци 308=(309+310+311+312)	0	0	0	#DIV/0!	#DIV/0!
309	631100	Издаци по основу пореза на додату вриједност				#DIV/0!	#DIV/0!
310	631200	Издаци по основу депозита и кауција				#DIV/0!	#DIV/0!
311	631300	Издаци по основу аванса				#DIV/0!	#DIV/0!
312	631900	Остали издаци				#DIV/0!	#DIV/0!
313	638000	Остали издаци из трансакција између или унутар јединица власти 313=(314+315)	21.000	12.788	17.046	81,17	133,30
314	638100	Остали издаци из трансакција са другим јединицама власти	21.000	12.788	17.046	81,17	133,30

315	638200	Остали издаци из трансакција са другим буџетским корисницима исте јединице власти				#DIV/0!	#DIV/0!
316	****	РАСПОДЈЕЛА СУФИЦИТА ИЗ РАНИЈИХ ПЕРИОДА 316	992.428	190.660	413.215	41,64	216,73

ИЗВРШЕЊЕ БУЏЕТА ОПШТИНЕ РУДО ЗА 01.01-31.12. 2021. ГОДИНЕ - ФУНКЦИОНАЛНА КЛАСИФИКАЦИЈА РАСХОДА И НЕТО ИЗДАТАКА ЗА НЕФИНАНСИЈСКУ ИМОВИНУ

Функц. код	Функција	Буџет за 2021. годину	Извршење 31.12.20	Извршење 31.12.21.
1	2	3	4	5
01	Опште јавне услуге	1.551.650	1.375.495	1.501.569
02	Одбрана			
03	Јавни ред и сигурност	150.630	234.137	137.599
04	Економски послови	1.949.285	887.456	1.212.870
05	Заштита животне средине	90.820	82.931	96.293
06	Стамбени и заједнички послови	145.700	127.029	127.324
07	Здравство	52.000	43.000	47.750
08	Рекреација, култура и религија	439.840	450.246	430.723
09	Образовање	207.390	190.183	179.155
10	Социјална заштита	1.302.963	1.243.209	1.258.652
		-21.000		
	УКУПНО	5.869.278	4.633.686	4.991.935

На основу члан 13. став 4. Закона о јавним путевима Републике Српске („Службени гласник Републике Српске бр. 89/13), члана 39. Закона о локалној самоуправи („Службени гласник Републике Српске“ број: 97/16, 36/19), и члана 36. Статута општине Рудо („Службени гласник општине Рудо“, број: 4/17, 8/17 и 8/21), Скупштина општине Рудо на сједници одржаној дана 26.05.2022.године, донијела је

ОДЛУКУ

О усвајању Стратегије развоја локалних путева и улица на подручју општине Рудо за период 2022.-2032. година

Члан 1.

Усваја се Стратегија развоја локалних путева и улица на подручју општине Рудо за период 2022-2032.година.

Члан 2 .

Саставни дио ове Одлуке је документ Стратегија развоја локалних путева и улица на подручју општине Рудо за период 2022.-2032.година.

Члан 3.

Ова одлука ступа на снагу осмог дана од дана објављивања у „Службеном гласнику општине Рудо“

Број:01-022-42/22

Датум:26. мај 2022.године

ПРЕДСЈЕДНИК
Скупштине општине Рудо
Добрисав Милинковић дипл.еџ с.р.

**СТРАТЕГИЈА РАЗВОЈА ЛОКАЛНИХ ПУТЕВА И
УЛИЦА НА ПОДРУЧЈУ ОПШТИНЕ РУДО
2022-2032. ГОДИНЕ**

Рудо, јануар 2022. године
Садржај

1. УВОД.....	3
2. ОПШТИ ПОДАЦИ О ОПШТИНИ РУДО.....	5
2.1 Географске карактеристике.....	5
2.2 Становништво-Демографска слика.....	6
2.3 Развој моторизације на подручју општине Рудо.....	11
3. АНАЛИЗА СТАЊА ЛОКАЛНИХ ПУТЕВА И УЛИЦА.....	12
3.1 Мрежа локалних путева.....	14
3.2 Мрежа градских улица.....	21
3.3 Некатегорисани путеви.....	32
3.4 Саобраћајна сигнализација, вертикална и хоризонтална сигнализација.....	43
3.5 Пјешачки и бициклички саобраћај.....	43
3.6 Стационарни саобраћај.....	43
3.7 Животна средина и саобраћај.....	43
4. ПОТРЕБА РАЗВОЈА ИНФРАСТРУКТУРЕ.....	45
5. ПОТРЕБА ОДРЖАВАЊА ПОСОЈЕЊИХ ЛОКАЛНИХ ПУТЕВА И УЛИЦА.....	47
6. СТРАТЕШКО ФОКУСИРАЊЕ.....	48
6.1 SWOT АНАЛИЗА.....	48
6.2 СТРАТЕШКИ ЦИЉЕВИ.....	50
6.2.1 Квалитетно одржавање саобраћајне инфраструктуре.....	51
6.2.2. Побољшање сигурности и безбједности у циљу очувања људских живота и материјалних вриједности.....	52
6.2.3 Ефикасна путна инфраструктура.....	53
6.2.4 Повеећање доприноса укупном екон.развоју села и сеоског туризма	54
6.2.5 Минимизирати негативни утицај саобраћајне инфраструктуре на животну средину.....	55
7. ПРИЈЕДЛОГ ПРИОРИТЕТА ОДРЖАВАЊА ПУТЕВА.....	56
8. АКЦИОНИ ПЛАН.....	59
9. ОКВИР ЗА МОНИТОРИНГ	115
10. ОКВИР ЗА МОНИТОРИНГ И ЕВАЛУАЦИЈУ.....	115

1. УВОД

Законска обавеза израда Стратегије развоја локалних путева и улица у општини Рудо заснива се на Закону о јавним путевима Републике Српске („Службени гласник Републике Српске“, број 89/13), који у члану 13. Став (4) прописује да стратегију развоја локалних путева и улица у насељу доноси јединица локалне самоуправе. Стратегија се односи за период од десет година односно за период од 2022. До 2031. Године. Овај документ представља полазну основу за развој локалних путева и улица у општини Рудо, а има за циљ да дефинише тренутно стање локалне путне мреже, те постави основне правце развоја и начине њихове реализације, чиме се омогућава рационалније улагање у саобраћајну инфраструктуру општине.

При изради стратегије коришћени су постојећи стратешки документи и законска регулатива:

- Стратегија развоја јавних путева у Републици Српској за период 2016-2025. године
- Закон о јавним путевима Републике Српске,
- Стратегија локалног развоја општине Рудо 2018-2027
- Одлука о разврставању путева на подручју општине Рудо
- Одлука о допуни Олуке о разврставању путева на подручју општине Рудо

Пошто, друмски саобраћај на подручју општине Рудо чини основни вид транспорта робе и путника, у наредном периоду основни циљ мора бити у надоградњи постојећег система саобраћајница, по утврђеном приоритету тако да оне у будућности стварају неопходне предуслове за развој општине и њено повезивање са окружењем. Повезивањем територијалног подручја у ширу регију, у првом реду преко добрих и функционалних саобраћајница, ствара се основни предуслов за интегрални развој.

Начелник општине Рудо ће бити у обавези да својим одлукама и актима које предлаже Скупштини општине Рудо у сарадњи са Одјељењем за привреду, финансије, просторно уређење, инспекцијске послове и комуналну полицију спроводи активности дефинисане у овој Стратегији, реализује постављене циљеве и врши константан мониторинг и евалуацију. Истовремено, биће неопходно на бази праћења интерних и екстерних фактора који имају значајан утицај на садржај и реализацију Стратегије, вршити њене сталне корекције и прилагођавања, односно ревизију.

У циљу постизања претходно наведеног, саобраћајна инфраструктура треба да:

- Задовољи захтјеве саобраћајног оптерећења,
- буде економски исплатива,
- испуни захтјеве од стране безбједностисаобраћаја,
- да утица на животну средину буде у границама допуштеног.

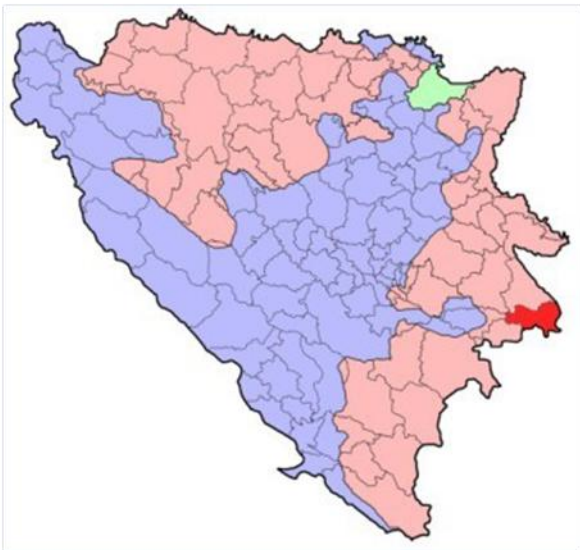
Стратегија развоја локалних путева и улица на подручју општине Рудо (у даљем тексту: Стратегија развоја) садржава принципе и елементе који обезбјеђују њену одрживост, а исто тако доприноси и друштвеној свјесности о потреби ревитализације ове стратегије. Кључни принципи Стратегије развоја су:

- анализа стања локалних путева и улица,
- потреба развоја путне инфраструктуре,
- потреба одржавања постојећих локалних путева и улица,
- стратешки циљеви,
- приједлог приоритета одржавања путева,
- стратешко фокусирање,
- акциони план и
- оквир за мониторинг и евалуацију.

2. ОПШТИ ПОДАЦИ О ОПШТИНИ РУДО

Општина Рудо се налази у источном дијелу Републике Српске, БиХ. Сједиште општине је у насењеном мјесту Рудо.

Подаци о самој општини Рудо: површина општине је 344 km². На подручју општине се налазе 89 насељених мјеста организованих у 10 мјесних заједница. Број становника према попису из 2013. године је износио 7.578 у 2.847 домаћинстава. Просјечна густина насељености је 22 становника по км² са највећом густином насељености у самом граду Рудо (4,87). Сам град Рудо се налази на брдско-планинском крају доњег тока ријеке Лим, двадесетак километара прије његовог ушћа у Дрину. Кроз територију општине протичу ријеке Лим и Увац. Лим протиче у дужини око 30 km а већим дијелом протиче кроз насељена мјеста. Корито је једним дијелом веома стрмо и неприступачно. Општина Рудо се граничи са општинама Вишеград, Ново Горажде, Чајниче, Рогатица, Прибој и Чајетина. Општина се налази у регији Подриња, а ужа оибласт општине се назива Доње Полимље



2.1 Географске карактеристике

Графикон 1. Географски положај општине Рудо на карти Босне и Херцеговине

Територија општине Рудо се налази на тремеђи Републике Српске, Србије и Црне Горе. Граничи се са општинама из Републике Српске: Вишеград, Рогатица, Ново Горажде и Чајниче и општинама које припадају Србији: Прибој и Чајетина. Земљиште је изразито брдско-планинско са селима која су разбацана и испресијецана планинским превојима. Геостратешки положај општине је повољан, јер је комуникацијски добро повезана са Сарајевом и Источним Сарајевом и са сусједним државама са којима се граничи.

Удаљености од значајнијих центара су: Бања Лука – 360 km, Сарајево – 130 km, Београд – 300 km.

Подаци о самој општини Рудо: површина општине је 344 km². На подручју општине се налазе 89 насељених мјеста организованих у 10 мјесних заједница. Број становника према попису из 2013. године је износио 7.578 у 2.847 домаћинстава. Просјечна густина насељености је 22 становника по км² са највећом густином насељености у самом граду Рудо (4,87). Сам град Рудо се налази на брдско-планинском крају доњег тока ријеке Лим, двадесетак километара прије његовог ушћа у Дрину. Кроз територију општине, Лим протиче у дужини око 30 km а већим дијелом протиче кроз насељена мјеста. Корито је једним дијелом веома стрмо и неприступачно.

Према географским карактеристикама општина Рудо и околина припадају највећим дијелом брдско-планинском појасу, а крајеви око ријеке Лим, низијском (котлинском) појасу. Геоморфолошки ово је врло хетерогена област, која заузима дио слива ријеке Лим, тј. обухвата падине планинских масива и једним дијелом алувијалне равни и терасе. Геолошкопетрографски је изграђена од алувијалних седимената, палеозојских пјешчара и шкриљаца, мањим дијелом магматских стијена. Земљишта претежно припадају класи камбичних, која су средње дубока, често скелетна, подложна ерозији. Подручје општине Рудо има разноврсну геолошку грађу и специфичну старост стијена. Стијене по својој геолошкој старости припадају различитим формацијама. Највише су заступљени седименти, серпентини, карбонатне стијене, магматске стијене итд. Иначе, према геолошкој грађи, овај крај припада динарској области дубоког и покривеног крша. Највише има тријаских кречњака заступљених на Градини, Вучевици и Тмору. Долинске равни и простори око ријеке Лим, прекривени су делувијалним и алувијалним седиментима.

Општина Рудо има брдско-планински рељеф. У рељефу се издвајају три основна макро облика: – ријечне долине Лима и Увца (355 mnm) – висоравни и побрђа (900-1200 mnm) – планине (до 1500 mnm). Долина Лима пружа се правцем исток-запад. Ту су смјештене веће рељефне цјелине, поља настала у проширењима сложене котлине ријеке Лим: увачко, миочко, устибарско, обрвенско и мрсовачко, док је већи дио поља у Мрсову потопљен водом изградњом вишеградске хидроелектране. Бројна су побрђа и висоравни.

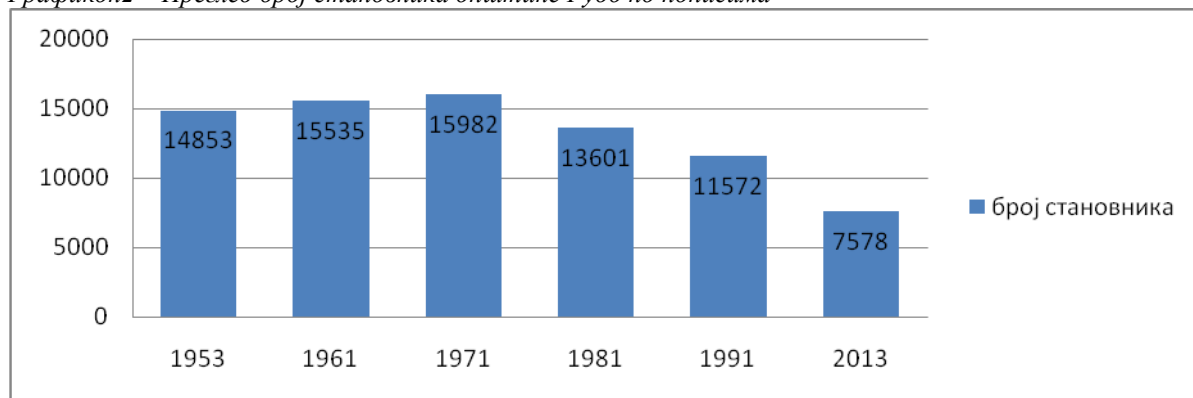
Једна од највећих је Раванци, на планини Варда. Основни печат рељефа дале су високе планине, које се углавном пружају рубним дијеловима општине, а истичу се Вучевица (1492), Варда (1389), Тмор (1280), те обронци Старо-влашких планина, чији се врхови налазе у сусједним општинама Прибој, Чајетина и Чајниче. Дакле може се закључити да рељеф општине има изразито планински карактер, који пресецају долине Лима и Увца. Такође се одликује великом рашчлањеношћу, како вертикалном тако и хоризонталном, што поспјешује ерозију тла, те појаву клизишта и одрона.

2.2 Становништво-Демографска слика

Укупан број становника

Општина Рудо се простире на површини од 344 км². Састоји се од 10 мјесних заједница и од мреже од 89 насеља што Рудо чини разуђеном општином. Према подацима из посљедњег службеног пописа становништва из 2013. године, на подручју општине Рудо живи 7.578 становника. Већину становника чине Срби (92%), мањи процентат су Бошњаци (7,5%) и незнатан проценат су Хрвати и „остали“ (0,4 %). Становништво живи у 2.847 домаћинства са просјечно 2,66 чланова. Просјечна густина насељености износи 22 ст/км², што је испод просјека Републике Српске. Према попису из 1991. године на територији општине живјело је 11.572 становника различите етничке припадности са доминантним српским становништвом и становништвом православне вероисповести, које је у укупној структури износило 71 %. У односу на претходни попис становништва евидентан је пад броја становника и промјена у проценту заступљености одређених етничких гурпа у укупној структури. Промјене у односу на на посљедњи попис дјелимично су посљедица ратног сукоба и транзиције која је највише погодила рурална подручја у источном дијелу Републике Српске. Ако се посматра број становника на дужи временски период према подацима са 6 пописа који су одржани у овој општини, од 1953. године све до 1981. биљежио се благи пораст становништва. Чак и прије рата, почев од 1981. године биљежи се смањење броја становника, што се може довести у везу са економским миграцијама јер је у то вријеме становништво из мање развијених руралних општина одлазило у мјеста са бољим условима за живот.

Графикон2 – Преглед број становника општине Рудо по пописима



Извор: Подаци узети од Завода за статистику РС

Структура становништва

Уколико се посматра посљедњи званичан попис становника, општина Рудо има доста уједначан однос између полова. Мушкарци чине незнатно већи дио популације (50,56%) у односу на жене. Уколико се погледа полна структура укупног броја становника општине Рудо 20 година уназад, овај се однос није значајно мијењао. Примјетно је да је тај однос у корист мушке популације што није случај у Републици Српској, гдје је женска популација кроз године бројнија у одређеном проценту (51,14%).

Просјечна старост становништва општине Рудо је 44,33 године, што је лошије од просјечне старости у РС која износи 41,72. Просјечна старост мушког становништва је 42,96 година а жена 45,74 што општину Рудо сврстава у ред општина са неповољном старосном структуром. Више од 33,8 % становника припада старосној групи од 45 до 65 година. Слично као и у сусједним општинама (Рогатица и у Вишеграду) посматрајући старосну структуру најбројнија су лица старости од 45-65 година, који представљају категорију која се приближава крају радног вијека. Процент учешћа појединих категорија није значајније промјењен у односу на претходне године. Млади старости од 15 до 30 година чине само 16,35% из разлога што они обично након завршене средње школе одлазе на школовање у веће центре (Београд, Нови Сад, Источно Сарајево, Бања Луку) ради наставка школовања.

Графикон 3- Становништво према старости (нетогодишту) и полу

	Укупно	Старост																	
		0-4	5-10	11-14	15-19	20-24	25-29	30-34	35-39	40-44	45-49	50-54	55-59	60-64	65-69	70-74	75-79	80-84	85 и више
Укупно	7578	282	317	297	372	419	448	431	440	486	629	637	665	632	477	440	370	156	80
М	3840	147	169	157	193	216	258	241	231	258	316	332	342	318	225	194	165	53	25
Ж	3738	135	148	140	179	203	190	190	209	228	313	305	323	314	252	246	205	103	55

Резултати пописа становника 2013, ЈУ Републички завод за статистику РС

Графикон 4 - Становништво према етничкој/националној припадности, општина Рудо

година пописа	2013	1991	1981	1971
Срби	6963(91,88%)	8,150(70,43%)	8,699 (63,95%)	10,155(63,54%)
Муслимани (Бошњаци)	574(7,57%)	3,130(27,05%)	4,382 (32,21%)	5,532 (34,61%)
Хрвати	7 (0,09%)	5 (0,04%)	24 (0,17%)	18 (0,11%)
Југословени		106 (0,91%)	296 (2,17%)	80 (0,50)
Остали и непознато	34(0,45%)	180 (1,55%)	200 (1,47%)	197 (1,23%)
укупно	7578	11,571	13,601	15,982

Извор: Подаци узети од Завода за статистику РС

Према подацима о законском брачном стању према полу на простору општине Рудо 33% отпада на мушке особе које нису у браку а у укупном броју удоваца/удовица на жене отпада 78%. У погледу националне структуре Срби чине 91,88 %, Бошњаци 7,57 %, Хрвати 0,092 % и остали 0,46 % од укупне популације. Национална структура је измјењена у корист Срба након последњег рата.

Просторни распоред становништва

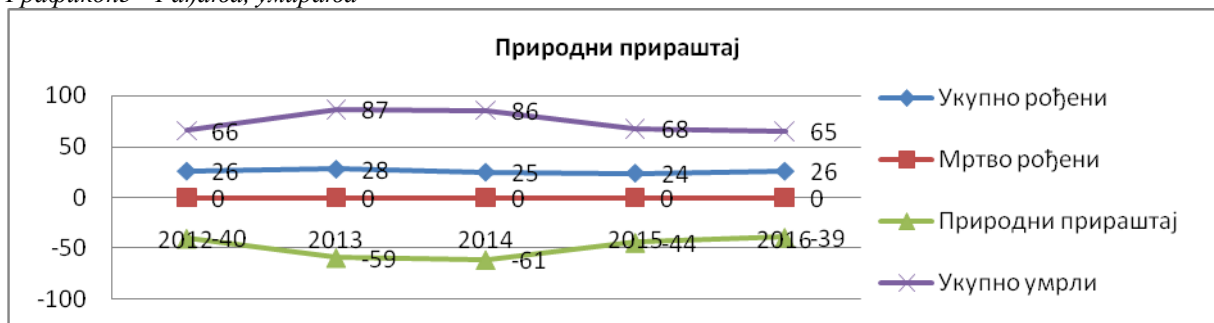
Мрежа насеља на простору општине Рудо одликује се високом разноврсношћу у погледу величине, морфологије, генезе и функције. Према подацима из последњег службеног пописа становништва из 2013. године општина Рудо има 7578 становника, који живе у 89 насељених мјеста. Подручје општине Рудо је административно подијељено у 10 мјесних заједница, од којих је 9 руралних, и једна урбана. Постојећа мрежа насеља је, консеквенца неравномјерне насељености и концентрације становништва. Изражен је одлив становника из цијеле општине

Рудо у друге крајеве Републике Српске и друге државе. Услед велике разуђености општине (удаљеност између појединих мјесних заједница досеже и до 50 км), становници су развили своје мјесне заједнице и направили мање центре, услед чега није било потребе за мигрирању ка урбаном центру. Поред Рудог највише су насељене пограничне мјесне заједнице Бијело Брдо, Штрпци, Увац и Мокронози и мјесна заједница Миоче. Пограничне мјесне заједнице везане су за сусједну пограничну општину Прибој у Србији. Од центра општине најудаљенија је мјесна заједница Бијело Брдо (око 26 Км). Поједине мјесне заједнице имају и по десетину села у свом саставу, али је број становника изузетно мали тако да се може генерално за цијело подручје општине (осим Рудог) говорити о доста неравномјерној насељености. У урбаном дијелу Општине према последњем попису живи 1675 становника (22%). У Рудом 1466 домаћинстава обавља пољопривредну активност, док 244 пољопривредних домаћинстава продаје пољопривредне производе на тржишту.

Природни прираштај становништва

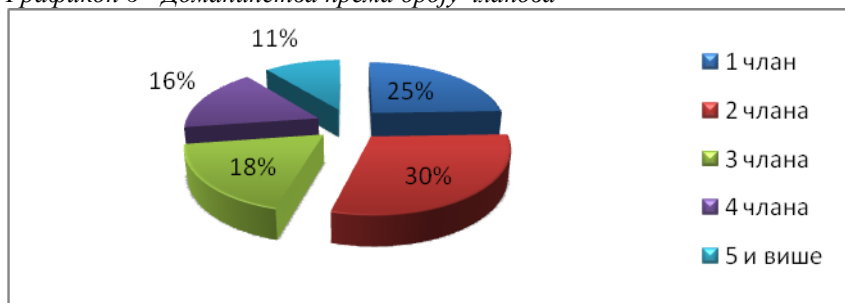
Општина Рудо од 1996. до 2013. године има константни благи пад наталитета и негативан природни прираштај. Посматрајући податке о броју рођених и умрлих у периоду од 2011-2015 примјетна је стагнација у погледу броја рођених а потом благи пад, док је број умрлих био у порасту, осим последње године када се биљежи благи пад. У сваком случају свих ових година биљежи се негативан природни прираштај становништва. Основни проблеми са којима се сусрећу општина Рудо је недовољно рађање, као позитивна природна компонента, која непосредно утиче на ревитализацију обима становништва и његове старосне структуре.

Графикон5 - Рађања, умирања



Извор: Подаци узети од Завода за статистику РС

Графикон 6 - Домаћинства према броју чланова



Извор: Подаци узети од Завода за статистику РС

Посматрајући структуру домаћинстава на простору општине Рудо, око 55 процената чине домаћинства са једним или 2 члана док тај однос у РС износи 48%. Учешће жена у укупној популацији је нарочито важно ради процјене будућих кретања демографске структуре. Имајући у виду негативан природни прираштај током година, удио жена у фертилној доби у односу на укупан број жена на простору општине Рудо је изузетно важан. Према последњем попису удио жена старости од 15-49 година старости у односу на укупан број жена износи 25,98%, а највећи проценат жена према подацима о живо рођеној дјечи, родило је двоје дјеце (40%), док скоро једна четвртина (23%) није рађала.

Миграциона кретања

Укупан број становника у општини Рудо у последњих пола вијека је имао раст у периоду од 1948-1961, стагнацију у периоду од 1961-1981 и опадање у периоду од 1981-2013. године. Пад укупног броја становника у периоду 1991-2013. година износи 3944 становника, односно 34,51 %. Просечан број чланова домаћинства према попису из 2013. године је 2,66 становника по домаћинству што је испод просјека РС који износи 2,85. Посматрајући унутрашње миграције, однос броја досељених и одсељених из других

општина у БиХ током протеклих година утицао је да миграциони салдо није велики и креће се између -6 у 2014. до -19 у 2015. години али је негативан. Посматрајући кретања становништва од укупног броја 7578 становника, 4626 је досељено или је мијењало мјесто становања у односу на мјесто рођења. Из других држава СФРЈ досељено је 1107 становника, што се може довести у везу са близином границе. Претпоставља се да је највећи број становника мигрирао према Србији, мада постоји и мањи број расељених становника у западну Европу током рата.

Табела бр. 1 - Унутрашња миграциона кретања Општина Рудо

Година	Број досељених у општине Републике Српске				Број одсељених из општина Републике Српске				Миграциони салдо
	укупно	из ФБиХ	из Брчко д.	из других општина РС	укупно	у Федерацију БиХ	у Брчко дистрикт	у друге општине РС	
	1	2	3	4	5	6	7	8	
2012	34	28	-	6	51	18	-	33	-17
2013	38	29	-	9	51	26	-	25	-13
2014	42	17	-	25	48	32	-	16	-6
2015	26	16	-	10	45	23	-	22	-19
2016	24	16	-	8	36	18	-	18	-12

Извор: Подаци узети од Завода за статистику РС

2.3 Развој моторизације и стање саобраћаја на подручју општине Рудо

У општини Рудо сваке године је присутан тренд раста броја регистрованих возила, а попречни профили значајних градских саобраћајница нису у потпуности изведени у складу са планским рјешењима из спроведених докумената просторног уређења града.

Превоз путника на територији општине Рудо у 2022. години обавља предузетник „Јавни превоз Ћировић Милован“ на релацији Милановићи-Рудо-Милановићи сваки радни дан и Рудо-Фоча три пута седмично. Ванлинијски превоз ученика у 2022. години на релацији Милановићи-Рудо-Мрсово обавља предузетник Ћировић Милован. Избор превозника за ванлинијски превоз ученика сваке године врши се према одредбама Закона о јавним набавкама. На територији општине Рудо постоји друштво за превоз путника и робе „ИН турс д.о.о. за ванлинијски превоз.

На подручју општине Рудо у 2022. години регистровано је 6 такси превозника, а Одлуком о јавном превозу лица и ствари и такси превозу, регулисано је да на општини може бити регистровано максимално 15. На подручју општине Рудо регистрована је једна Аутошкола „Голуб“.

Повезаност општине Рудо са сусједним општинама и регионалним центрима није на задовољавајућем ниву. Не постоје директне линије са Сарајевом нити са сусједним општинама у регији. Повезаност центра општине са осталим мјесним заједницама је лоша, а са појединим МЗ не постоји директна веза.

Према објављеним подацима Агенције за безбједност саобраћаја Републике Српске, укупан број регистрованих возила на подручју општине Рудо у 2020. години износио је 1029 возила. Овај број регистрованих моторних не може се узети као релевантан обзиром да одређени број грађана који живе у општини Рудо, а имају двојна држављанства, посједују моторна возила поријеклом из Прибоја и иста региструју у општини Прибој и као таква користе за своје потребе на територији општине Рудо.

Према врстама возила на подручју општине Рудо је у 2018. Години регистровано 923 путничких аутомобила, 5 аутобуса, 104 теретна возила, 22 прикључна возила, 4 мопеда, мотоцикла, трицикла и четвороцикла и 5 осталих возила. Подаци о регистрованим возилима по врстама возила нису били доступни за 2019, 2020 и 2021. Годину у тренутку израде ове Стратегије развоја локалних путева и улица.

3. АНАЛИЗА СТАЊА ЛОКАЛНИХ ПУТЕВА И УЛИЦА

Подручје општине се налази на периферији значајних саобраћајних токова Републике Српске, Републике Србије и Републике Црне Горе. Рудо је у коридору једне од најзначајнијих републичких лонгитудалних саобраћајница магистралног пута М-5 Сарајево-Рудо-Вишеград-Ужице и даље до бугарске границе. Тако је обезбјеђена доступност општине Рудо важним центрима Републике Српске, Федерације БиХ, Републике Србије и Републике Црне Горе. Веза са магистралним путним правцем се остварује преко два пута, магистралног другог реда и регионалног и то:

- Преко магистралног пута другог реда, односно бившег регионалног пута Р-467 (Бродар/ мост на Дрини-Рудо), дионица на територији општине Рудо у дужини 23,67 км, који се са магистралног пута М-5 спаја на мосту на Дрини, Бродару и
- путем регионалног пута Р-449 (Добрун-Увац-Устибар-Рудо), дионица на територији општине Рудо у дужини 28,66 км, који се спаја са напријед наведеним магистралним путем у Добруну .

Најзначајнија саобраћајница у путној мрежи свакако је Регионални пут Р 449 који се протеже кроз читаву територију општине и са њим је општина повезана са сусједним општинама као и са центрима мјесних заједница. Коловозни застор је асфалтна подлога лошег квалитета.

Путне комуникације на територији општине Рудо

Одлуком о разврставању путева на подручју општине Рудо (Службени гласник општине Рудо , бр:5/12), путеви на подручју општине Рудо разврставају се на магистралне, регионалне путеве, локалне путеве са градском уличном мрежом и некатегорисане путеве (шумски,пољски, путеви на насипима одбране од поплава, прилазни...).

Уличну мрежу у самом граду чине 27 улица које су асфалтиране, изузев дијелова улица: Др. Ћалића и Лимска улица цијелом дужином. Стање асфалтираних улица у граду је задовољавајуће.

Што се локалних путева тиче Одлуком Скупштине општине Рудо на подручју општине утврђено је 14 локалних путева укупне дужине 71,5 км. Од укупне дужине свих локалних путева (71.5 километара) асфалтирано је 60-70 %, док је остатак прекривен макадамском подлогом, што је приказано у Табели за сваки локални пут посебно.

На подручју општине Рудо заступљено је и 193 некатегорисана пута који су углавном са макадамским или земљаним застором.

Изградња, реконструкција, одржавање и заштита јавних путева врши се у складу са Програмом управљања, грађења, реконструкције, одржавања и заштите улица, локалних и некатегорисаних путева на подручју општине Рудо, који се доноси и усваја сваке године.

Од укупне дужине свих локалних путева (71,5 километара) асфалтирано је 60,70 %, док је остатак прекривен макадамском подлогом због чега је неопходно додатно радити на асфалтирању и развоју путне мреже на простору општине Рудо.

Локални категорисани путеви се често укрштају са путевима вишег ранга (регионалним и магистралним), што изискује постављање вертикалне сигнализације знак „STOP“. На локалним путевима није постављена вертикална и хоризонтална сигнализација, а и нису изграђене пјешачке стазе. Недовољне ширине коловоза, велики нагиби, оштри радијуси и стање коловозних конструкција доприноси да су оперативне брзине мање од 40 км/х, а ниво услуга низак. Општа је оцјена да постоји потреба израде пројектне документације на већини локалних категорисаних путева, односно израда пројекта (главног пројекта или пројекта реконструкције), што би ријешило многа техничка питања на локалним категорисаним путевима, посебно рјешавање питања квалитетне одводње воде са пута и успостављање неопходне вертикалне и хоризонталне саобраћајне сигнализације. Стање локалних саобраћајница на подручју општине је на задовољавајућем нивоу, иако је услед прекомјерне употребе, а нарочито од стране шумског газдинства, и лоше санираних прокопа, те неадекватно профилисаних асфалтних застора на појединим саобраћајницама је дошло до оштећења асфалтног застора. Постојећи капацитет саобраћајница претежно задовољава захтјеве саобраћаја који се одвија на њима.

3.1 Мрежа локалних путева

Локални путеви на територији општине Рудо су углавном двосмјерни који саобраћајно повезују територију општине и исту са мрежом других јавних путева. Они мање више испуњавају услове прописане за локални пут са осовинским оптерећењем од 6 тона по једној осовини и од изузетног су значаја за Општину.

Мрежу локалних путева чине сљедећи путни правци:

Табела број 1: Мрежа локалних путева на територији општине Рудо

Р.б р	Број пута	ПУТНИ ПРАВАЦ	Врста коловоза		Укупна површин (м ²)	Укупна Дужин (м)
			асфалт	макадам		
1.	Л-1	Миоче-Морконози У наредном периоду потребно је извршити санирање клизишта која се појављују на путу, док се посебна пажња треба обратити на одржавање асфалтиране дионице у смислу санирања ударних рупа, евентуалне санације асфалтног застора, инсталирање пропусних цијеви и прочишћавање канала	21250		21250	8500
2.	Л-2	Пут Рудо-Кула (до регионалног пута) У наредном периоду очекивања су да се гради савремени пут десном страном ријеке Лим који би обухватао и наведену дионицу, а до тада наставити асфалтирања према „Вектераузу“ и одржавање пута насипањем, док асфалтирани дио одржавати санирањем ударних рупа, инсталирањем пропусних цијеви кроз труп пута, пркопавање одводних канала и прочишћ. постојећих.	1250	16250	17500	7000
3.	Л-3	Пут Рудо-Ресићи-Николићи У наредном периоду потребно је завршити асфалтирање преостале дионице, а до тада наставити одржавање пута насипањем, док се посебна пажња треба обратити пажња на одржавање асфалтиране дионице методама које су поменуте за претходне путеве у зависности од потреба на терену.	10000	5000	15000	6000
4.	Л-4	Пут Рудо-Старо Рудо-Булчић Ријека (раскрсница иза моста на Булчић Ријеци) У наредном периоду потребно је извршити асфалтирање преостале дионице, а до тада наставити одржавање пута насипањем, а асфалтирани дио одржавати санацијом ударних рупа и евентуалним санирањем асфалтног застора, обратити пажњу на прочишћавање и одржавање путних мостова и прочишћавање канала.	5750	1750	7500	3000
5.	Л-5	Пут Обрвена (од регионалног пута)-Дуговјеч-Гаочићи-Паштан Брдо У наредном периоду потребно је извршити асфалтирање преостале дионице, а до тада наставити одржавање пута насипањем, а асфалтирани дио одржавати санацијом ударних рупа и евентуалним санирањем асфалтног застора, обратити пажњу на одржавање и инсталирање нових пропусних цијеви и прочишћавање канала.	7500	7500	15000	6000
6.	Л-6	Доња Стрмица(од регионалног пута)-Стргачина-Бјељевине (извориште) У наредном периоду треба тежити наставку асфалтирања преостале дионице, а до тада наставити одржавање пута насипањем, а асфалтирану дионицу одржавати у зависности од потреба на терену.	15000	2500	17500	7000
7.	Л-7	Пут Јелићи (од регионалног пута)-Трнавци-ОШ Оскоруша У наредном периоду потребно је завршити асфалтирање преостале дионице, а до тада наставити одржавање пута насипањем, а асфалтирану дионицу одржавати методама које су поменуте на претходним путевима у зависности од потреба.	10000	5000	15000	6000
8.	Л-8	Пут Увац (од регионалног пута)-Књегини-Плема У наредном периоду треба наставити са асфалтирањем пута, а до тада наставити одржавање пута насипањем. Такође, треба обратити пажњу на одржавање асфалтиране дионице санирањем ударних рупа и интервенције у зависности од потреба на терену.	10500	4500	15000	6000

9.		Пут Штрпци (од регионалног пута)-Бјелушине-Бован У наредном периоду треба тежити наставку асфалтирања преостале дионице, а до тада наставити одржавање пута насипањем, док се посебна пажња треба обратити на одржавање асфалтиране дионице у смислу санирања ударних рупа и интервенције у зависности од потреба на терену.	7250	2750	10000	4000
10	Л-10	Пут Омарине (од регионалног пута)-Цвркоте У наредном периоду потребно је наставити асфалтирање преостале дионице, а до тада наставити одржавање пута насипањем, а асфалтирани дио одржавати санирањем ударних рупа, инсталирања пропусних цијеви и прокопавања и прочишћавања канала.	12500	2500	15000	6000
11.	Л-11	Околишта (од регионалног пута)-Дражевина-Јабланица (граница са Србијом) У наредном периоду потребно је асфалтирати наведену дионицу обзиром на њен значај за развој туризма, комуникације наших радно ангажованих радника на градилиштима Златибора и успостављање сарадње са општином Чајетина		15000	15000	6000
12.	Л-12	Пут Штрпци (од регионалног пута)-жељезничка станица Штрпци У наредном периоду потребно је наставити асфалтирање преостале дионице, а до тада наставити одржавање пута насипањем, док се посебна пажња треба обратити на одржавање асфалтиране дионице у зависности од потреба на терену.	5000	1250	6250	2500
13.	Л-13	Пут Равне-Мостина-Ваган (Долаши)-Сјајна Громила-Орашје-ОШ Мокронози У наредном периоду треба наставити са асфалтирањем преостале дионице, а до тада наставити одржавање пута насипањем. Асфалтирану дионицу одржавати у зависности од потреба на терену.	6375	1125	7500	3000
14.	Л-14	Пут Трнавци (од локалног пута Јелићи-Оскоруша)-манастир Грађевник У наредном периоду тежити са асфалтирањем преостале дионице пута, асфалтирани дио одржавати санирањем ударних рупа, а остале интервенције вршити од потреба на терену.	5000	1250	6250	2500
Укупно:			117375	66375	183750	73500

Укупна дужина свих локалних путева на територији општине Рудо износи 73,50 километара. Од укупне дужине свих локалних путева асфалтирано је око 117375 метара квадратних, односно 47,45 километара дужних или 64,5%, док је остатак прекривен макадамском подлогом. Тренутно стање и асфалтне и макадамске подлоге је на задовољавајућем нивоу. На локалним путевима није постављена вертикална и хоризонтална сигнализација и нису изграђене пјешачке стазе.

3.2 Мрежа градских улица

Према мјерилима по основу значаја за функционалност саобраћаја и мјерилима по основу техничких карактеристика, улице у општини Рудо разврставају се на следећи начин:

Улице у насељу I реда (Главне градске улице). Ова функционална група обезбјеђује повезивање општине са међуградском путном мрежом, кретање транзитних токова кроз градско подручје, међусобно повезивање градских насеља. Површина главних градских улица износи 25716 метара квадратних.

Табела број 2: Мрежа градских улица I реда на територији општине Рудо

Р. Бр.	Озн. улице	НАЗИВ УЛИЦЕ	Врста коловоза			Укупна Површина м ²	Укупна дужина м
			асфалт	макадам	коцка		
1.	У-1	Улица Крагујевачка почиње од раскрснице ул. Цара Душана и Светосавске и пружа се поред фубалског стадиона, до куће Лончаревић Гојка. Улица реконструисана, а обје стране улице постоје дјелимично урађени тротоари.	2394	-	-	2394	678
2.	У-2	Улица Ђенерала Драгољуба Драже Михаиловића почиње на источној страни од „Пребидолског потока“, пролази поред зграде општине и завршава се раскршћем заобилазнице поред куће Вуковић Гојка. Улица је реконструисана, а са обје стране улице постоје дјелимично урађени тротоари.	5129	-	-	5129	762
3.	У-3	Улица Видовданска почиње са раскршћа улица „Ђенарала Драгољуба Драже Михаиловића“ и „Војда Каљађорђа Петровића“, те од куће Предрага Остојића и иде до улице „Цара Душана“ исту је потребно реконструисати и у њој не постоје урађени тротоари.	400	-	-	400	100
4.	У-4	Улица војда Карађорђа Петровића почиње од заобилазнице код куће Вуковић Гојка, пресеца Трг слободе, улицу „Краља Петра I ослободиоца“ и продужава испод зграде П+4 до улице Милоша Видаковића исту је потребно реконструисати гдје постоје дјелимично урађени тротоари које је такође реконструисати.	3237	-	-	3237	498
5.	У-5	Улица Милоша Обилића почиње са западне стране од куће Остојић Предрага, пресеца улицу „Палих српских бораца“ и завршава се на улици „Краља Петра I ослободиоца“ је реконструисана и има дјелимично урађене тротоаре.	988	-	-	988	248
6.	У-6	Улица палих Српских бораца почиње од улице „Војда Карађорђа Петровића“ изнад Дома културе пресеца улицу „Цара Душана“ и иде до улице „Проте Славка Поповића“ испод градског гробља је реконструисана и има дјелимично урађене тротаре са лијеве стране.	1910	-	-	1910	372
7.	У-7	Улица Краља Петра I ослободиоца почиње лијево од улице „Милоша Видаковића“ изнад куће Сима Топаловића, пресеца улицу „Војда Карађорђа Петровића, улицу „Цара Душана“, улицу „Проте Славка Поповића“ и иде до старог резервоара изнад куће Старовлах Петра је реконструисана и има дјелимично урађене тротоаре који се налазе у лошем стању, те је потребно радити њихову реконструкцију.	5514	-	-	5514	1240
8.	У-8	Улица цара Душана почиње са западне стране од куће Клочар Гвозде, пресеца улицу „Палих српских бораца“, улицу „Краља Петра I ослободиоца, наставља испод зграде обданишта и продужава до улице „Милоша Видаковића“ је реконструисана са урађеним тротоарем са лијеве стране.	3935	-	-	3935	472

9.	У-9	Улица Соколовића протеже се уз западну ивицу парка уз Трг слободе, почиње од ул. „Бенерала Драгољуба Драже Михаиловића“ и излази на улицу „Војда Карађорђа Петровића, потребно је реконструисати и поплочати са коцком и реконструкцијом асфалтног дијела.	-	-	207	207	41
10.	У-10	Улица Бакаревића протеже се уз источну ивицу парка, уз Трг слободе, почиње од ул. „Бенерала Драгољуба Драље Михаиловића“ и излази на улицу „Војда Карађорђа Петровића“ потребно је реконструисати са поплочавањем коцком.	-	-	141	141	48
11.	У-11	Трг слободе је оивичен ул. „Палих српских бораца“, са сјевера ул. Милоша Обилића, са истока зградом хотела и са југа улицом „Војда Карађорђа Петровића“ чији је плато реконструисан гдје је потребно извршити реконструкцију споменика Прве пролет. бригаде са парковским уређењима.	1861	-	-	1861	60
УКУПНО			25368	-	348	25716	

- Улице у насељу II реда (сабирне улице). Сабирне улице међусобно повезују насеља или дијелове насеља на подручју општине са градским улицама I реда. Површина сабирних саобраћајница износи 17303 метра квадратних.

Табела број 3: Мрежа градских улица II реда на територији општине Рудо

Р.б р.	Ознака улице	НАЗИВ УЛИЦЕ	Врста коловоза			Укупно метара квадратних	
			асфалт	макада м	коцка		
1.	У-12	Улица I. мај почиње лијево од улице „Бенерала Драгољуба Драже Михаиловића“ код гараже Дома здравља и иде до згрде старе станице јавне безбједности налази се у добром стању и нема тротоара.	260	-	-	260	53
2.	У-13	Улица Босанска одваја се десно од лимске улице испод куће Ковачевић Марка и иде испод зграде општине до улице I. Мај налази се у добром стању и без тротоара.	436	-	-	436	175
3.	У-14	Улица проте Славка Поповића почиње од спортске дворане, пресеца улицу „Краља Петра I ослободиоца, пружа се испод црквене порте, пресеца улицу „Палих српских бораца“, те наставља испод православног гробља и завршава се код куће Старовлах Срба налази се у добром стању и нема тротоара.	2373	-	-	2373	424
4.	У-15	Улица Росуље почиње од улице „Краља Петра I ослободиоца код куће Пејовић Мила и иде до улице „Крагујевачка“ налази се у добром стању и нема тротоара.	850	-	-	850	154
5.	У-16	Улица Пребидолска почиње од куће Новаковић Рада и иде до Пребидолског потока налази се у лошем стању и без тротоара и потребно је исту реконструисати.	467	-	-	467	771
6.	У-17	Улица 12. Јули почиње од улице „Цара Душана“ код стамбене зграде „Аутодијелова“ и наставља до зграде „Електродистрибуције“ налази се у добром стању са дјелимичним тротоарима.	448	-	-	448	102

7.	У-18	Улица Милоша Видаковића почиње од улице „Фенерала Драгољуба Драже Михаиловића“ изнад старе поште, наставља кружно кроз Јаковљевиће и иде до улице „Цара Душана“ и до куће Жилић Милоша налази се у добром стању и без тротоара.	2073	-	-	2073	528
8.	У-19	Улица лимска почиње од улице „Фенерала Драгољуба Драже Михаиловића“ код старог хотела и иде до куће Павловић Мила земљано макадамског насипа, без тротоара и тренутно нема посебну функцију.		1288	-	1288	215
9.	У-20	Улица Светосавска почиње од улице „Војда Карађорђа Петровића“ и иде поред ветеринарске станице до улице „Цара Душана“ са једне (десне) стране улице налази се тротоар и исту је потребно реконструисати услед лошијег стања.	355	-	-	355	83
10.	У-21	Улица пијачни пут почиње од улице „Палих српских бораца“ код куће Мићовић Живка и иде до старе клаонице налази се у лошијем стању, без тротоара и исту је потребно реконструисати	568	-	-	568	145
11.	У-22	Улица индустријска почиње од моста преко Пребидолског потока и пружа поред погона „Полимка“, изнад бивше станичне зграде, поред стамбене зграде „Аутодијелови“, са десне стране куће Љубише Брадоњића, све до границе урбаног подручја због лошег стања асфалтног дијела потребно је исти реконструисати и наставити асфалтирање преосталог дијела улице, а на наведеној улици се не налазе тротоари.	5162	2345	-	7507	1405
12.	У-23	Улица Драгољуба Гардовића почиње од улице „Крагујевачка“ испод куће Марјана Годоровића и продужава до куће Гардовић Драгољуба налази се у добром стању и без урађених тротоара.	678	-	-	678	339
Укупно			13670	3633	-	17303	

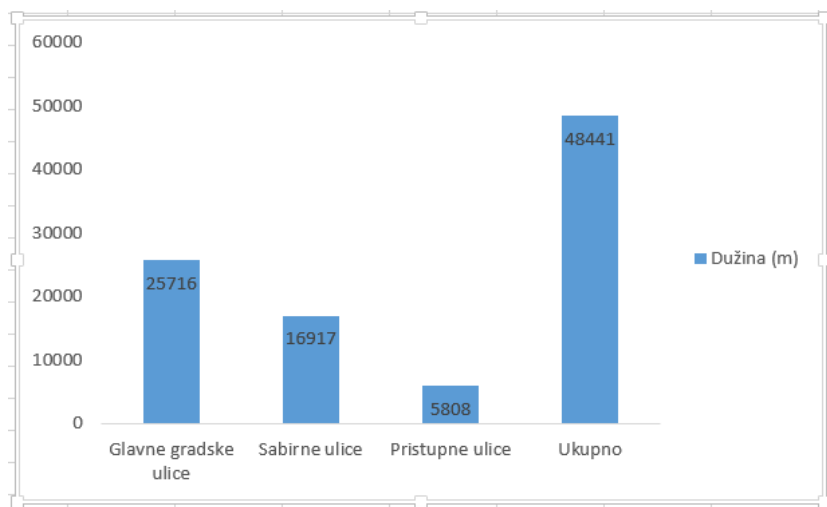
- Улице у насељу III реда (приступне градске улице). Приступне градске улице повезују насеља или дијелове насеља на подручју општине са градским улицама II реда. Површина приступних саобраћајница износи 5808 метара квадратних.

Мрежа градских улица III реда на територији општине Рудо

Р. број	Ознака улице	НАЗИВ УЛИЦЕ	Врста коловоза			Укупна површ.	
			асфалт	макад	коцка		
1	У-24	Улица Романијска одваја се десно од Улице пијачни пут код куће Стикић Милосава и иде изнад зграде „Полимка“, налази се у лошијем стању и без тротоара, те је потребно исту реконструисати	473	-	-	473	120
2.	У-25	Улица војводе Степе Степановића одваја се десно од „Пијачног пута“ са јужне стране налази се у лошијем стању, без тротоара и потребно је исту реконструисати	434	-	-	434	108
3.	У-26	Улица Добровољачка почиње од ул. „Росуље“, са десне стране куће Чанчар Мирка и иде сјеверно источно поред куће Милана Јојевића налази се у добром стању и без тротоара.	317	-	-	317	150

4.	У-27	Улица др Ћалића почиње од улице „Проте Славка Поповића“, пружа се изнад православног гробља и излази поред куће Новаковић Богдана на улицу „Краља Петра I ослободиоца налази се у добром стању и без тротоара.	785	-	-	785	394
5.	У-28	Улица гојавска почиње од улице „Индустијска“, протеже се поред зграде „Нва полимка“, савија десно према православним гробљима, прелази гојавски поток и пружа се до куће Костић Млађа асфалтни дио је у лошем стању, те је исто потребно реконструисати, а макадамски дио наставити са асфалтирањем и на истој сее не налазе урађени трототори.	1632	2167	-	3799	1074
Укупно			3641	2167	-	5808	

Укупну градску саобраћајну мрежу чини 28 улица на подручју општине Рудо са укупном површином од 48827 метара квадратних, односно 10759 метара дужних од чега се на главне градске улице односи 25716 метара квадратних, односно 4519 метара дужних т.ј. 52,6%, на сабирне улице 17303 метара квадратних, односно 4394 метара дужних или 35,5% и на приступне 5808 метара квадратних, односно 1846 метара дужних или 11,9%.



На подручју општине Рудо налази се већи број раскрсница различитог типа. Раскрснице нису обухваћене свјетлосном саобраћајном сигнализацијом.

Развој саобраћајног система првенствено зависи од међузависности различитих видова саобраћаја. Из тог разлога неопходно је адекватно увезати аутомобилски и пјешачки саобраћај, те успоставити њихову међусобну координацију.

Квалитетна и сигурна саобраћајна инфраструктура од великог је значаја за раст продуктивности пољопривреде, пошто омогућава ефикаснију мобилност људи, роба, услуга и технологија и на тај начин подстиче уравнотежени градски, приградски и регионални развој.

3.3 Некатегорисани путеви

Некатегорисани пут је површина која се корисати за саобраћај по било ком основу и доступан је већем броју корисника.

Табела бр. 6: Мрежа некатегорисаних путева на територији општине Рудо

Редни број	Назив путног правца	асфалт.	макад.	Укупна површина путног правца (м ²)	Укупна дужина Путног правца (м)
Н 1	Пут за Плане II од ул. Ђ. Д. Драже Михаиловића до локалног пута Л7 Рудо-Ресићи-Николићи к.ч. 1155...	1630	2973	4603	1841
Н 2	Пут за Плане II од куће Војислава Јањића до локалног пута Л7 Рудо-Ресићи-Николићи к.ч 20/2		373	373	149
Н 3	Пут Росуље од ул. Петра I ослободиоца до куће Славише Драгичевића к.ч. 54/2		232	232	93
Н 4	Пут Росуље од ул. Петра I ослободиоца -резервар Зова II – Гардовићи- Новаковићи	1100		1100	440
Н 5	Пут Пребидоли од куће Перишић Видана према резервоару Зова к.ч 76		3144	3144	1257
Н 6	Пут Росуље-Пребидоли, огранак поред куће Видоја Костића к.ч. 107/2	4500	133	4633	1853
Н 7	Пут ул. Крагујевачка- Пребидоли-Горње Цикоте	1000	9000	10000	4000
Н 8	Пут од ул. Крагујевачка према кући Јовановић Драгана и Зорана к.ч. 164/2		196	196	78
Н 9	Пут Росуље од ул. Крагујевачка до ул. краља Петра I ослободиоца к.ч. 168/1...		705	705	282
Н 10	Пут Баре од пута за Плане- кућа Новаковић Миленка-кућа Срба Старовлаха		334	334	133
Н 11	Пут од подзида поред куће Ј. Веселиновића к.ч. 254		174	174	70
Н 12	Пут за Соколовиће изнад праонице према Орфици к.ч. 260/1 и 260/2		1526	1526	610
Н 13	Пут Варош Рудо к.ч. 528/1		256	256	102
Н 14	Пут пролаз код цркве к.ч. 541		137	137	55
Н 15	Пут пролаз код цркве к.ч. 542		527	527	210
Н 16	Пут код СШЦ к.ч. 651/2		254	254	101
Н 17	Пут Росуље к.ч. 702/5		189	189	76
Н 18	Пут Росуље к.ч. 704/5		257	257	102
Н 19	Пут Подбријег к.ч. 712/6		146	146	58
Н 20	Пут ул. Милоша Видаковића-Јаковљевићи к.ч. 802 са огранком Јаковљевића Бријег, к.ч.814		1241	1241	496
Н 21	Пут за касарну к.ч. 814	1916		1916	766
Н 22	Пут Видаковићи-Арсиви (Вуле) к.ч. 822, к.ч. 823, к.ч. 824/2		1881	1881	752
Н 23	Пут Гојава-пекара к.ч. 1013/3 са огранком к.ч. 1020	557	834	1391	556
Н 24	Пут испод пруге у Рудом к.ч. 1103		1184	1184	473
Н 25	Пут ул. Крагујевачка-Пребидоли к.ч. 1157-Горње Цикоте	3750	7500	11250	4500
Н 26	Пут Плане-Букве	2375		2375	950
Н 27	Пут Видаковићи-Арсиви к.ч. 822, к.ч. 823, к.ч. 824	500		500	200
Н 28	Пут графостаница-гробље-Гојава-Горње Цикоте, са огранцима к.ч. 837, к.ч. 841/6, к.ч. 1042, к.ч. 1178		12021	12021	4808

Н 29	Пут изнад цркве према гробљу к.ч.535		779	779	312
Н 30	Пут Обрвена-Станићи-цамија Соколовићи	2255	1500	3755	1502
Н 31	Пут Обрвена рег.пут-Лајсовићи		5500	5500	2200
Н 32	Пут Дубраве-Дрињаци		1250	1250	500
Н 33	Пут Горња Обрвена-Попов До		10000	10000	4000
Н 34	Пут Попов До-Николићи		8750	8750	3500
Н 35	Пут Доња Обрвена од куће Рефика Хрват-до куће Богдана Рађена		1000	1000	400
Н 36	Пут рег.пут-куће Десе Милушић-до куће Миломира Рађена		500	500	200
Н 37	Пут од куће Чеда Станића до куће Радојка Ћировића		1750	1750	700
Н 38	Пут од куће Видовића-до куће Љубинке Митровић		2000	2000	800
Н 39	Пут куће Мустафе Лисице-до куће Радосава Савића		1250	1250	500
Н 40	Пут од локалног пута Рудо-Ресићи –кућа Луковића-кућа М. Лазовића	500	375	875	350
Н 41	Пут од локалног пута Рудо-Ресићи до куће Сава Тубе		1000	1000	400
Н 42	Пут од локалног пута Рудо-Ресићи до куће Лазовића		950	950	380
Н 43	Пут од локалног пута Рудо-Ресићи до куће Љубише Лазовића		950	950	380
Н 44	Пут од куће Горана Лазовића до куће Славка Лазовића		700	700	280
Н 45	Пут Рудо-Ресићи од кривине до Зорана Тубе и Миломира Бајчетића		875	875	350
Н 46	Пут Рудо-Ресићи до куће Станимира Ристовића		375	375	150
Н 47	Пут од капеле у Ресићима до Краљева Брда		2500	2500	1000
Н 48	Пут Старо Рудо к.ч.904, к.ч. 965	411		411	164
Н 49	Пут Старо Рудо са огранцима к.ч. 906, к.ч. 935, к.ч. 942, к.ч. 959, к.ч. 981, к.ч. 979, к.ч. 999, к.ч. 1165, к.ч. 1165, к.ч. 1177		5972	5972	2389
	Пут Старо Рудо-Златари к.ч. 304	4075		4075	1630
Н 50	Пут Старо Рудо-Златари- огранак Спасојевићи	375		375	150
Н 51	Пут Старо Рудо-Булчић Ријека-Косовићи-Вити Граб-Врања	2500	22500	25000	1000
Н 52	Пут од локалног пута Л 5 Рудо-Старо Рудо-Булчић Ријека према тзв „Рибарском“ к.ч. 350 и к.ч. 922	459		459	184
Н 53	Пут Старо Рудо-Златари-Стргачи-Тмор	5000	20000	25000	10000
Н 54	Пут Старо Рудо-Спасојевићи		7500	7500	3000
Н 55	Пут Старо Рудо-Јанковићи-Златари (гробље)	175	9825	10000	4000
Н 56	Пут Златари Терзићи (Стргачи)		15000	15000	6000
Н 57	Пут Стргачи-Заграђе		10000	10000	4000
Н 58	Пут Старо Рудо од ријеке Крупице до муслиманског гробља к.ч. 371		325	325	130
Н 59	Пут Старо Рудо према кући Енеса Готовуше к.ч. 308		323	323	129
Н 60	Пут Старо Рудо-Вилотићи-Свраке		10000	10000	4000
Н 61	Пут Ристовићи-Јагличићи-Мрсово	125		125	50
Н 62	Пут прилазни ка мосту-Мрсово	55		55	22
Н 63	Пут гробље-Мрсово	112,5		112,5	45

Н 64	Пут Мрсово-Гаочићи 80м	200		200	80
Н 65	Пут Мрсово-лугарница	62,5		62,5	25
Н 66	Пут Павловић-Тодоровић	200		200	80
Н 67	Пут Мрсово-Гаочићи 200м	500		500	200
Н 68	Пут Дорићи-Вољевац-Ступ-Љутава		11250	11250	4500
Н 69	Пут Дорићи-Крушчица-Гладна Њива		7500	7500	3000
Н 70	Пут Б. Ријека-Дорићи 2,5км		7693	7693	3077
Н 71	Пут Мрсово-Долић	750		750	300
Н 72	Пут Мрсово-Бишевићи		10000	10000	4000
Н 73	Пут Сетихово-Равно Сетихово	1000	9000	10000	4000
Н 74	Пут Сетихово-Лубањ-Равно Сетихово		6250	6250	2500
Н 75	Пут Сетихово-Ковиоц		11250	11250	4500
Н 76	Пут Вити Граб-Рупавци		7500	7500	3000
Н 77	Пут Пешовићи-Бјелуговина		10000	10000	4000
Н 78	Пут Сетихово-Оцак-Станковача-Рупавци	500	17500	18000	7200
Н 79	Пут Сетихово-Гривин-Равне Њиве	1250	16250	17500	7000
Н 80	Пут Сетихово мост-Буковик, Гостој		2500	2500	1000
Н 81	Пут рег.Пут-Д. Стрмица-цамија-језаро	1000	7500	8500	3400
Н 82	Пут Стргачина-Чавдари	2125		2125	850
Н 83	Пут Стргачина-Чавдари-Ковачи	3250		3250	1300
Н 84	Стргачина-Прибишићи-Мандра-Бјељевине	3000	7000	10000	4000
Н 85	Пут Долови- мост на Лиму-Омачина	5000	5000	10000	4000
Н 86	Пут Бјељевине-Похаре-Радужеље-огранак према Хунковићима		13250	13250	5300
Н 87	Пут Стргачина-Шахдани-Вучевица-Дубац		35000	35000	14000
Н 88	Пут рег. Пут-Горња Стрмица-Долови	1000	9000	10000	4000
Н 89	Пут Бјељевине- Пазале-Зарбовина-Дубац	1750	10750	12500	5000
Н 90	Пут гл. Пут (вода)-Баре	1750	3250	5000	2000
Н 91	Пут мост Радојна-мост Сућеска	1750		1750	700
Н 92	Пут мост Сућеска-Арбанаси		7500	7500	3000
Н 93	Пут Шахдани-Трбосиље-Љућево		20000	20000	800
Н 94	Пут стара цамија-Грабовик-Свраке-Просјек		11250	11250	4500
Н 95	Пут Пландиште-Клачари-Субашићи		500	500	200
Н 96	Пут Глог-Опутница-Боровац-Лазовина		1000	1000	400
Н 97	Пут Трбосиље-Горње Трбосиље-Шахманов Хрид		10000	10000	4000
Н 98	Пут Раскршће-Дуге		7500	7500	3000
Н 99	Пут Раскршће-Локва		6250	6250	2500
Н 100	Пут Раскршће-Мраморје		7500	7500	3000
Н 101	Висећи мост преко ријеке Лим-Мокронози са изградњом моста	1125		1125	45

Н 102	Пут школа-Бадовине	675	3750	4425	1770
Н 103	Пут школа-Крстић	375		375	150
Н 104	Пут Равне гл. пут-Марићи-Долаши-Сјајна громила-Орашје-о.ш. Мокронози	1112,50	6375	7487.50	2995
Н 105	Пут гробље-Бојати-Перишићи	350	3250	3600	1440
Н 106	Пут Брегови-Долаши	1600	1000	2600	1040
Н 107	Пут Липа-Вал	350	375	725	290
Н 108	Пут граница-кућа С. Поповића (Симов пут)	2500	5000	7500	3000
Н 109	Пут гл. пут-Новаковићи	500	500	1000	400
Н 110	Пут гл. пут- Милановићи	250	125	375	150
Н 111	Пут Орашје-Богдановићи	500	250	750	300
Н 112	Пут Симов пут-Јеремићи	1000		1000	400
Н 113	Пут капела-Баре	625		625	250
Н 114	Пут гл.пут-црква у Мокронозима	125		125	50
Н 115	Пут гл. пут кућа Миленка Новаковића	250	375	625	250
Н 116	Пут Миоче-Ланишта	1250	7500	8750	3500
Н 117	Пут Миоче-Ланишта (огранак гробље)		300	300	120
Н 118	Пут Миоче-Ланишта (огранак Ракићи)		1000	1000	400
Н 119	Пут Миоче-Ланишта (огранак Брковићи)		600	600	240
Н 120	Пут Миоче-Ланишта (огранак Г. Цикоти)		5000	5000	2000
Н 121	Пут Миоче-Митровићи-Оскоруша	1250	11250	12500	5000
Н 122	Пут Миоче-Њиве		5000	5000	2000
Н 123	Пут Миоче-Д. Цикоте-Рудо		3750	3750	1500
Н 124	Пут школа у Миочу-рег. пут		1250	1250	500
Н 125	Пут Јелићи-Јелића гробље		7500	7500	3000
Н 126	Пут Јелићи-Кулашевићи	750	1000	1750	700
Н 127	Пут Јелићи-Оскоруша (огранак Бојанићи)		3750	3750	1500
Н 128	Пут Устибар-Станковићи	250	750	1000	400
Н 129	Пут Устибар-Оландићи	3750	3000	6750	2700
Н 130	Пут Валовље-Међурјечје		4250	4250	1700
Н 131	Пут Миоче-Мокронози (огранак мејтеф-Трње)	175(бетон)	575	750	300
Н 132	Пут Миоче-Мокронози (огранак Бахтовићи-Станковићи)		1625	1625	650
Н 133	Пут Миоче-Мокронози (огранак Симићи)	750-бетон 125-асф.	500	1375	550
Н 134	Пут Миоче-Мокронози (огранак Станковићи)	500-бетон 750-асф.	2000	3250	1300
Н 135	Пут Миоче-Мокронози (огранак Мршевићи-Стојнићи)	750-бетон 375-асф.		1125	450
Н 136	Пут Миоче-Мокронози (огранак раскршће Равне-Станковићи)	150	750	900	360

Н 137	Пут Миоче-Мокронози (огранак Хасечићи-Бријег-Устибар)	200-бетон 375-асф	3175	3750	1500
Н 138	Пут Миоче-Мокронози (огранак Симићи-Главица)	75-бетон	425	500	200
Н 139	Пут раскрсница Качаре-Станковићи		1495	200	1695
Н 140	Пут Качара-Главица		125	500	625
Н 141	Пут Увац Југопетрол-мост Мокронози		750		750
Н 142	Пут Доњи Увац-Гајеви		1125		1125
Н 143	Пут Николићи-Копривица		250	500	750
Н 144	Пут Плави мост-Књегиња гробље		1000	1750	2750
Н 145	Пут Пут Жута четврт , магистрални пут- кућа Станковић Милоша		325	75	400
Н 146	Пут Расадник-Лагер-кућа Ковачевића		300	250	550
Н 147	Пут Расадник-Јабукe-кућа Комарица		250	375	625
Н 148	Пут Расадник-Плема-кућа Ивановић Мила		525	125	650
Н 149	Пут Камени мост-Граб-Станишићи-Бандовићи		250	1250	1500
Н 150	Пут Мачковац-Мандовина		200	2000	2200
Н 151	Пут Мачковац-Плема гробље		750	3750	4500
Н 152	Пут кућа Горана Бандовића-Плема-Мартићи			2500	2500
Н 153	Пут Зминица-Кланац (Зубач-Штрпци)		2250		2250
Н 154	Пут Кланац-Гробље			2500	2500
Н 155	Пут Јовановићи-Чолаковићи			1500	1500
Н 156	Пут Околишта-Г.Ријека (Гробље)		3125	3125	6250
Н 157	Пут од куће Драгана Ћуповића-до Медовића			2500	2500
Н 158	Пут Околишта-Г.Ријека (преко Лаловића до Гробља)		3250		3250
Н 159	Пут Г.Рјека (Гробље)-Сјеножета			7500	7500
Н 160	Пут Доња Ријека - Околишта		2500		2500
Н 161	Пут рег. Пут-гробље Доња Ријека		500	500	1000
Н 162	Пут гробље Доња Ријека-Цигла			11250	11250
Н 163	Пут од куће Горана Стикића-до куће Рада Стикића			375	375
Н 164	Пут железничка станица Штрпци-Цигла			10000	10000
Н 165	Пут од куће Благоја Јовановића-до куће Тодора Ступића			625	625
Н 166	Пут црква-Станишићи		1500	1000	2500
Н 167	Пут Мачковац-Пантовићи		750	1250	2000

Н 168	Пут Шијаковићи-Бован		800	800	320
Н 169	Пут Зминица-Бријег	1000		1000	400
Н 170	Пут Доња Ријека(кућа Кубуровића-кућа Стевана Ћировића)	250	625	825	330
Н 171	Пут базени-Газдићи		750	750	300
Н 172	Пут кућа Душка Кубуровића-кућа Стевана Ћировића		2500	2500	1000
Н 173	Пут железничка станица Штрпци-мостоградња		7500	7500	3000
Н 174	Пут од куће Мирка Топаловића- до куће Љубише Дробњаковића	250		250	100
Н 175	Пут Околишта-Бјелушине		1000	1000	400
Н 176	Пут Зимница-Бован		2000	2000	800
Н 177	Пут Горња Ријека-Кубуровићи		1750	1750	700
Н 178	Пут Мали До-Даниловићи-Ђукановићи (Бијело Брдо)	1000	4000	5000	2000
Н 179	Ваган-Капела-црква	1000	4000	5000	2000
Н 180	Мраморине-Анђићи	1000	250	1250	500
Н 181	Будимлија-Видаковићи-Арсићи	5000		5000	2000
Н 182	Видаковићи-Арсићи	1500		1500	600
Н 183	Видаковићи-Макаљ		4000	4000	1600
Н 184	Дрењач-Средња Коса		3000	3000	1200
Н 185	Дрењач-Арсићи	250	1500	1750	700
Н 186	Дрењач-Чуловићи		2000	2000	800
Н 187	Кепићи-гробље-Ранковићи	750	500	1250	500
Н 188	Бијело Брдо-Стара цеста	250	250	500	200
Н 189	Бијело Брдо-Јањићи	750	500	1250	500
Н 190	Бијело Брдо-Шљуке	250	250	500	200
Н 191	Бијело Брдо-Дивљака-Витковац	750	3000	3750	1500
Н 192	Бијело Брдо-Буквићи		1250	1250	500
Н 193	Омарине-Јеличићи		1500	1500	600
Н 194	Омарине-Пјевчевићи	250	1750	2000	800
Н 195	Омарине-Кубуровићи-гробље	1250	500	1750	700
Н 196	Омарине-Ђуровићи	20000	12500	32500	13000
Н 197	Цвркоте-Божовићи-Раковићи		7500	7500	3000
Укупно		137990,50	674134	812124,50	322350,00

Мрежу некатегорисаних путева на подручју општине Рудо чине некатегорисани путеви у површини од 812124,50 метара квадратних. Асфалтирана површина некатегорисаних путева износи 137990, 50 метара квадратних или 16,99 % од укупне површине, док површина некатегорисаних путева са макадамом износи 674134 метра квадратна или 83 % од укупне површине.

Једно од основних средстава које се користи за регулисање кретања саобраћаја на саобраћајним мрежама, означавање опасних мјеста и елементи за упућивање корисника до жељених циљева јесте вертикална и хоризонтална саобраћајна сигнализација. Намјена вертикалних саобраћајних знакова је да буду уочљиви, видљиви, читљиви и разумљиви свим корисницима у саобраћају и да им пруже јасну, правремену и комплетну информацију за безбједно и сигурно кретање по саобраћајној мрежи града.

Према евиденцији надлежног одјељења, а у складу са пројектом у вези хоризонталне и вертикалне сигнализације на подручју општине Рудо постављено је преко 100 саобраћајних знакова у оквиру набавке и поправке оштећене вертикалне саобраћајне сигнализације. Код вертикалне сигнализације постоји проблем неодговорних грађана који их константно уништавају, оштећују и преузмјеравају заокретањем што значајно утичу на безбједност учесника у саобраћају, а и на локални буџет.

На територији општине Рудо не постоји свјетлосна саобраћајна сигнализација.

Редовним активностима на терену, као и на основу сугестија од стране грађана путем мјесних заједница, полиције и других, а у циљу безбједног одвијања саобраћаја на одређеним локацијама на подручју општине, постављени су одговарајући саобраћајни елементи (знакови, огледала и „лежећи полицајци“).

3.5 Пјешачки и бициклички саобраћај

Пјешачки саобраћај је развијен у централним зонама града и мјесних заједница. Пuteви према градским насељима имају дјелимично изграђене (тамо гдје постоје услови) тротоаре за пјешачки саобраћај.

Бициклички саобраћај на подручју општине Рудо није развијен. Сходно географским карактеристикама општине, не постоје добри предуслови за развој бицикличког саобраћаја на подручју општине Рудо, тако да у општини Рудо не постоје изграђене бицикличке стазе. Постоје површине које нису у континуитету и које су претежно изведене као пјешачки тротоари и стазе поред коловоза, такође међу наведеним стазама и тротоарима има и оних које нису на завидном нивоу и којима је потребна санација.

3.6. Стационарни саобраћај

Општина Рудо располаже са бобиљеженим паркинг мјетомса асфалтном подлогом, такође постоје и локације у граду које нису обиљежене хоризонталном и вертикалном саобраћајном сигнализацијом, а користе се као површине за паркирање. У наредном периоду потребно је размотрити и могућност увођења наплате паркинга у ужем градском језгру.

Проблем паркинг простора на подручју општине Рудо огледа се у томе што поједине локације не располажу са довољним бројем паркинг мјеста, и то локације са стамбеним јединицама, као и простори око јавних установа. Из тог разлога неопходно је планирати и приступити изградњи паркинг простора на локалитету већине јавних установа. Просторним планирањем, обухваћено је рјешење паркинг простора у стамбеним зонама, изградњом паркинг простора у складу са просторним могућностима. У будућности је неопходно изнаћи рјешења за рјешавање паркинг простора у најужем градском језгру.

3.7. Животна средина и саобраћај

Саобраћај негативно утиче на животну средину и ствара низ нежељених и штетних ефеката. Истраживања показују да се, у већини градова, утицај саобраћаја на загађење ваздуха креће између 40 и 50%. У ширем смислу аерозагађење представља незаобилазан проблем у свим већим градовима, јер је већина индустрије и саобраћаја концентрисана у градовима у којима у Европи станује готово 80% становништва. Постоји читав низ међународних директива, од Европске директиве о заштити ваздуха од загађења и праћења његовог квалитета у урбаним срединама, препорука Свјетске здравствене организације, до домаће законске регулативе, методама мјерења или на друге начине, који регулишу област загађења ваздуха. Посебну пажњу потребно је обратити на усклађивање домаће законске регулативе из ове области са европским правилницима и правилницима СЗО (свјетске здравствене организације), те њихову хармонизацију са прописима Европске Уније.

Загађеност ваздуха можемо посматрати са три аспекта:

- заштита здравља људи,
- заштита екосистема,
- заштита материјалних добара.

Претходно наведено уједно представља и основу за постављање норматива за одређивање степена загађености ваздуха.

Фактори који утичу на ниво загађености ваздуха су:

- квалитет горива које се користи,
- старост и квалитет возила,
- организованост градског саобраћаја,
- положај града и општине,
- метеоролошке прилике,
- пропусна моћ улица.

Штетне материје које се испуштају из мотора са унутрашњим сагорјевањем су:

- угљен моноксид,
- бензен,
- азот диоксид,
- формалдехид,
- токсични метали,
- полициклични ароматични угљоводоници.

Стратегија ЕУ за побољшање квалитета ваздуха садржи кључну саставницу нове оквирне директиве о управљању квалитета ваздуха у градовима. Она намеће строге услове праћења низа полутаната, као и обавезу израде планова дјеловања за рјешавање проблема лошег квалитета ваздуха са краткорочним и дугорочним мјерама. Могућност која јее поинуђена градским властима оквирном директивом, јесте обустава саобраћаја моторним возилима или обустава других активности у случају преласка граничних вриједности.

4. ПОТРЕБА РАЗВОЈА ИНФРАСТРУКТУРЕ

Развој саобраћајне инфраструктуре је предуслов даљег развоја. У пољопривредном смислу развоја, општина треба осигурати егзистенцију и останак становништва у локалној средини и рубним насељима, те у склопу тога локалну средину повезати саобраћајницама на вишем техничко сигурносном нивоу. Приликом планирања развоја локалних путева, неопходно је првенствено анализирати постојеће стање и прикупити неопходне податке, те на основу њих дати приједлог локалних путева. Први и основни елемент концепције развоја путне мреже је инерно повезивање унутар општине и шире регије. То је један од предуслова друштвеног и економског развоја. Стога путна мрежа мора бити тако просторно разграната и технички структурисана да међусобно добро повеже мјесне заједнице, као и општину Рудо са сусједним општинама. Најважније снаге које општини Рудо пружају конкурентне предности, чинећи ово подручје атрактивним мјестом за живот и пословање, су здрава животна средина, очувана природна богатства и културно-историјско наслеђе, те препознатљиви туристички потенцијали.. Ове снаге би требало максимално искористити за развој општине у правцу изградње Рудог као препознатљиве и јединствене туристичке дестинације, која, поред туризма, треба градити предузетнички дух, те производњу здраве хране.

С друге стране, највеће слабости, препреке или ограничења за привредни развој општине Рудо, су изразито велика незапосленост, неразвијена путна комуникација, низак степен финализације у дјелатностима пољопривреде и дрвопрераде. Ове слабости би требало минимизирати или, ако је могуће, потпуно елиминисати, како би се конкурентске предности искористиле на најбољи могући начин. У стратешким, развојним плановима општине Рудо, туризам и пољопривреда заузимају значајно мјесто.Те гране привреде се наслањају на природне ресурсе, прије свега, на биатлон ријеком Лим, на културно-историјке споменике из даље и ближе историје, водне, земљишне, ловне, риболовне и еколошке ресурсе.

Због тога је у наредном периоду потребно предузимати интензивне активности, заједно са надлежним Министарством РС, на рјешавању питања моста преко ријеке Лим или изградњу регионалног пута десном обалом ријеке Лим од Рудог до Миоча, као и изградњи и асфалтирању прилазних путева за домаћинства која се баве пољопривредном производњом. На тај начин би се подстакло локално становништво да се враћа на своја имања и бави пољопривредном производњом. Такође, треба радити на инфраструктурном повезивању наше регије са платом Златибора на успостављању привредне, а посебно туристичке сарадње коју је пожељно обострано ширити.

Густоћа путне мреже има два мјерила:

- просторно-географско, које се односи на просјечни број километара пута у односу на површину земље, и
- демографско мјерило, које се односи на просјечан број километара пута у односу на бројност становништва.

Једна од важних концепцијских основа успјешног развоја путне мреже јесте нужност да се путна мрежа посматра као јединствен систем. То, поред осталог, претпоставља да се адекватна пажња придаје сваком дијелу тог система. Функционалност путне мреже не постиже се само изградњом нових, него и квалитетним одржавањем већ изграђених путева. Тиме се продужава вијек трајања путева и одгађа потреба њихове обнове, смањују погонски трошкови возила на путу и осигурава стална отвореност пута за одвијање саобраћаја. Стога је системско одржавање пута од посебне важности за успјешно функционисање путне инфраструктуре и за рад путног саобраћаја.

Локални путеви у општини Рудо, углавном, служе за повезивање мјесних заједница са урбаним центром града. Како број становника код већине мјесних заједница не прелази 1000 становника, то је за ову прописну моћ довољна коловозна конструкција са једном саобраћајном траком са довољним бројем проширења за мимоилажење, осим у случајевима када дотични локални или некатегорисани пут повезује сусједне територије општине. У том смислу довољна је коловозна трака ширине до 3 метра, са банкама мин. 0,5 м, те осталим потребним елементима који чине јавни пут.

Уз наведене карактеристике путне мреже, без обзира о којој се врсти путева ради сви се редовно одржавају и врше се хитне интервенције на правцу појединих мјеста, мостова, пропуста и краћих дионица у случајевима када дође до већих кварова и оштећења који омогућавају саобраћај. Готово на свим дионицама очевидно је присутно осипање материјала са покоса усјека (шкарпа), а долази и до затрпавања канала и пропуста. Врло се чести случајеви затрпавања канала и пропуста гдје вода, приликом већих оборина директно тече коловозом и односи ситнији и крупнији насипни материјал и постепено огољава горњи слој коловоза. Такође, у случајевима обилних падавина имамо бујичне токове дуж пута што код макадамских путева доводи до ерозије тампонског застора, из разлога што су уздужни нагиби већине макадамских путева (преко 8%) далеко већи од попречног нагиба (0-4%) пута према каналу. На свим дионицама путни појас је претежно обрастао грмљем и шибљем, које је ради прегледности пута и безбједног одвијања саобраћаја потребно редовно сјећи и уклањати.

Неповољна топографија и геолошка структура терена, превоји са отежаним прелазима, ограниченост буџетских средстава и имовинско-правни проблеми, усложњавају изградњу и одржавање саобраћајне инфраструктуре. Без обзира на ове лимитирајуће факторе, у протеклом периоду реализоване су многе активности на побољшању и унапређењу путне мреже, подизању укупног квалитета и нивоа безбједности саобраћаја на њима, као и начина управљања путевима и финансирања путева као јавног добра.

5. ПОТРЕБА ОДРЖАВАЊА ПОСТОЈЕЋИХ ЛОКАЛНИХ ПУТЕВА И УЛИЦА

Потреба одржавања постојећих локалних, некатегорисаних путева и улица представља свакодневну обавезу локалне заједнице, а планира се кроз годишње и средњорочне програме одржавања и заштите локалних путева и улица, које доноси скупштина јединице локалне самоуправе. Тако се реализацијом наведених програма, у оквиру редовног одржавања и заштите путева, обезбјеђују несметани и континуирани радови на оправци коловоза, оправци оштећених потпорних и потпорно обложних зидова, санацији мањих оштећења трупа пута, одржавању објеката за одводњавање, уклањању одрона, уређењу банкина, уређењу косина, усјека, засјека, замјени оштећених и допуни одбојних ограда и одржавању хоризонталне и вертикалне сигнализације. Стога, ради реализације стратешког циља достизања сигурног и безбједног саобраћаја, општина ће и у будуће настојати да инвестиционим одржавањем санира што је могућа већи број лошијих мјеста на путној инфраструктури.

За радове на редовном одржавању и заштити мреже локалних и других путева на подручју општине Рудо, на основу расписаних тендера и транспарентне процедуре, закључује се уговор са одабраним извођачем радова. До сада је реализовано неколико пројеката рехабилитације и реконструкције локалних путева, као и санације клизишта, мостова, асфалтних коловоза и сл. Ове активности ће бити настављене и у наредном периоду, будући да је неопходно инвестирати у постојећу путну инфраструктуру, како би се њено стање поправило и постигао већи степен сигурности, сврхе квалитета и безбједности на путевима.

Квалитетно и одговорно одржавање саобраћајне инфраструктуре подразумијева:

- постојање планираног система превентивног одржавања заснованог на детаљно снимљеном стању саобраћајница,
- ефикасно организован систем корективног одржавања,
- постојање привредних друштава која се баве пословима у саобраћајном грађевинарству, као и лојалних односа између општине и тих привредних друштава.

Тешкоћу у одржавању локалних саобраћајница представља и немогућност издвајања већих финансијских средстава у ове сврхе, па је у вези са тим неопходно факторе деградације саобраћајне инфраструктуре ставити под контролу у што краћем временском периоду. Преоптерећеност теретних возила локалним путевима (извоз шумских сортимената) питање је примјене постојећих прописа и рада инспекцијских органа, на чему се ради очувања постојеће путне мреже мора инсистирати што више у наредном периоду. Сходно наведеном, потребно је досљедно контролисати поштовање уговора-протокола у вези са саобраћајном инфраструктуром, чиме ће се омогућити ефикасна и брза интервенција на спречавању даље узурпације и девастације путног земљишта.

6. СТРАТЕШКО ФОКУСИРАЊЕ

6.1. SWOT АНАЛИЗА

За идентификацију најважнијих унутрашњих фактора и спољних околности од значаја за развој локалне путне мреже, из анализе постојећег стања локалне путне мреже изведена је SWOT анализа (анализа стања-снага, слабости, прилика и пријетњи) , као спона између садашњег и будућег стања које је утврђено анализом и жељеног будућег стања које је дефинисано стратешким планом.

На SWOT анализи граде се Стратегија развоја локалних путева са визијом развоја и стратешким циљевима, чијом имплементацијом ће се доћи до остваривања зацртаних стратешких циљева и визије развоја.

СНАГА	СЛАБОСТ
<ul style="list-style-type: none"> - У суштини добра повезаност града са периферним насељеним мјес - Постојање јаке воље политичких структура за развој локалних и других путева, - Постојање развијених и одрживих сеоских подручја на територији општине Рудо, - Постојање историјских и културних наслеђа и природних локалитета у области туризма 	<ul style="list-style-type: none"> - Недовољна заштита путева, - Недовољна и непотпуна покривеност регулационим плановима и пројектном документацијом, - Ограниченост у обиму буџетских средстава, - Лоша мрежа државних путева, а посебно веома лоше стање моста преко ријеке Лим у Рудом и неадекватно кориштење саобраћаја у односу на стање истог, - Није комплетирана основна мрежа, - Неодговарајући профили, појединих саобраћајница (нема услова за изградњу тротоара и бицикличких стаза), - Недовољна безбједност учесника у саобраћају на појединим локацијама, - Саобраћајна култура и поштовање прописа на ниском нивоу, те неодговоран однос према саобраћајним знацима, - Недостатак јавних површина за паркирање, - Неријешени имовинско-правни односи, - Неповољно урбанистичко насеље, - Велика разуђеност домаћинстава у сеоским подручјима, - Неповољан брдско- планински терен
МОГУЋНОСТИ	ПРИЈЕТЊЕ
<ul style="list-style-type: none"> - Заинтересованост државе да улаже у саобраћајни развој општине, - Могућност кориштења националних фондова за развој саобраћаја, - Могућност кориштења међурегионалне сарадње, 	<ul style="list-style-type: none"> - Неадекватна примјена закона и прописа - Недовољна сарадња са републичким институцијама, - Надовољна сарадња са партнерима на регионалном нивоу - Споро рјешавање имовинско-правних односа, - Климатске промјене и честе појаве временских неприлика,

<ul style="list-style-type: none"> - Могућност аплицирања пројекта код Европских фондова, - Све приходе који се остваре на саобраћајницама планирати у буџету за развој саобраћајница, - Тренд употребе чистијих видова горива, - Тренд употребе самоодрживих извора енергије - Изградња некатегорисаних путева и мостова у оквиру градње ХЕ „Мрсово“ 	<ul style="list-style-type: none"> - Неадекватно кориштење путева од стране појединих привредних субјеката под неповољним условима, - Цијена енергената и економска криза, - Неконкурентност извођача радова
--	---

6.2. СТРАТЕШКИ ЦИЉЕВИ

Анализа постојећег стања локалних путева и улица постали су основ за дефинисање стратешких праваца развоја локалне путне мреже који су фокусирани на слиједећи начин:

- Обезбједити квалитетно одржавање саобраћајне инфраструктуре,
- Повећати ниво сигурности и безбједности у саобраћају,
- Јачати ефикасност локалне путне мреже,
- Повећање доприноса укупном економском развоју и развоју села и сеоског туризма,
- Смањење негативних штетних утицаја саобраћаја на животну средину.

6.2.1 Квалитетно одржавање саобраћајне инфраструктуре

Овај циљ подразумијева:

1. Постојање планираног система превентивног одржавања заснованог на детаљно снимљеном стању саобраћајница,
2. Ефикасно организован систем корективног одржавања,
3. Осигурати квалитетно извођење радова у области саобраћајног грађевинарства.

Образложење:

Надлежно одјељење ће на основу стања локалних путева на подручју општине Рудо систематски дјеловати на путну инфраструктуру у смислу предузимања конкретних активности на квалитетном одржавању саобраћајне инфраструктуре из њене надлежности, а у складу са Законом о јавним путевима РС, Програму о безбједности друског саобраћаја на територији општине Рудо, Програму одржавања улица, локалних и некатегорисаних путева на подручју општине Рудо, посебно имајући у виду врло честу појаву девастације локалних путева од стране појединих привредних субјеката, прије свега шумарства.

Да би се девастација мреже локалних путева искоријенила или свела на најмању могућу мјеру неопходна је реализација сљедећих активности:

- Имплементацијом одговарајућег прваног оквира у циљу постизања ефикасности и брзине интервенције на спречавању даље узурпације и девастације путног земљишта,
- Обавезивањем надлежног Одјељења за просторно уређење, општине Рудо да приликом издавања грађевинских и употребних дозвола инсистирају на строгој примјени Закона о грађењу и Закона о путевима, у смислу неопходности обезбјеђења, између осталог, и потребних саобраћајних сагласности коа једног од предуслова за издавање предметних дозвола како би се спријечиле узурпације путног појаса, у случају када локални пут пролази кроз насељено мјесто.
- Јачањем улоге комунално-гарађевинског инспектора у смислу потребе за превентивним дјеловањем приликом изградње у путном и заштитном појасу локалних путева,
- Адекватним обиљежавањем путног појаса (путни биљези и слично) у циљу спречавања даљих узурпација и девастације путева.

Реализацијом набројаних активности створиле би се претпоставке за квалитетнију заштиту путне инфраструктуре.

Реализација овог стратешког циља ће бити омогућена путем реализације сљедећих оперативних активности:

- Користити предности тржишта у избору извођача у вези са радовима на саобраћајној инфраструктури
- Досљедно контролисати поштовању уговора од стране свих партнера који изводе послове у вези са саобраћајном инфраструктуром.

6.2.2. Побољшање сигурности и безбједности у циљу очувања људских живота и материјалних вриједности

Овај циљ подразумијева:

- Квалитетну саобраћајну инфраструктуру, без слабих мијеста, у смислу изазивања саобраћајних опасности,
- Организовану и сталну техничко-технолошку контролу саобраћајница и возних средстава,
- Јасне и прецизне процедуре везане за питања сигурности и безбједности,
- Организоване, опремљена и ефикасне службе интервенција код саобраћајних незгода.

Образложење

Када је у питању укупна локална путна инфраструктура општине Рудо на годишњем нивоу доноси се Програмодржавања улица, локалних и некатегорисаних путева на подручју општине Рудо уз сагласност локалне Скупштине. У оквиру овог документа врши се редовно одржавања и заштита путева, те изградња и модернизација локалне путне мреже.

У циљу реализације стратешког циља достизања сигурног и безбиједног саобраћаја и убудуће ће се доносити ови документи како би се смањио број слабих тачака на путној инфраструктури.

Стратешки циљ 1. ће се оперативно конкретизовати са утврђеним активностима са планом на годишњем нивоу у смислу обезбјеђења континуитета инвестирања у путну инфраструктуру, а све у циљу постизања већег степена сигурности и безбједности на путевима.

Реализација овог стратешког циља ће бити омогућена путем реализације приједлога мјера за спровођење стратегије.

- Унаприједити процедуре које се односе на реализацију инфраструктурних пројеката,
- Успоставити статистику саобраћаја у сарадњи са Министарством унутрашњих послова и тиме обезбједити квалитетно утврђивање узрока саобраћајних незгода, те на тај начин идентификовати критичне тачке саобраћаја,
- Утврдити посебне изворе финансирања сигурносне опреме на саобраћајној мрежи и појачати службе за хитне интервенције и спасавања,
- Унаприједити рад организација које су задужене за обуку учесника у саобраћају,
- Укључити осигуравајућа друштва у процес побољшања безбиједности и сигурности у саобраћају.

6.2.3. Ефикасна путна инфраструктура

Овај циљ подразумијева:

Комерцијализацију активности које прате одржавање и изградњу саобраћајне инфраструктуре,

- Одговорно кјоришћење саобраћајне инфраструктуре.

Образложење:

Службе одговорне за управљање путном инфраструктуром ће бити фокусиране искључиво на ефикасном коришћењу средстава и добијање максималне користи од тих средстава. То ће се остварити склапањем квалитетних уговора и праћењем њихове реализације, како би од привредних друштава, изабраних путем тендера, добили квалитетну услугу извођења радова (изградњу, редовно и периодично одржавање, одржавање тоиком зимског периода, надзор радова, израда пројеката и сл.).

Ефикасност привредних друштава и њихове техничко и тржишно дисциплиновано коришћење инфраструктуре у смислу поштовања пројектованих стандарда, што се посебно односи на осовинска оптерећења возних средстава, техничку исправност возних средстава, и у вези са њом, оштећења инфраструктуре, пресијецању саобраћајница водовима, бригу о путном појасу око саобраћајница и приступним путевима и сл.

Реализација овог стратешког циља ће бити омогућена путем реализације следећих оперативних активности:

- Обезбиједити избор најповољнијих пружоца услуга на тржишту и склапање уговора са њима, обезбиједити извршење свих функција у погледу прикупљања података, израда студија изводљивости, израде пројеката, извођење радова и надзора над истим,
- Ревидирати дјелимично или у потпуности уговоре о одржавању локалне путне мреже у случају некавалитетног одржавања,

-
- Имплементирати законски оквир који ће утицати на демотивисање превозника да „преоптерећују“ возила (наплата казни),
 - Дефинисати мјеста за контролу осовинског оптерећења,
 - Пооштрити контролу учесника у саобраћају у вези са обезбјеђењем терета у транспорту, чије испадање оштећује инфраструктуру и загађује околину.

6.2.4. Повећање доприноса укупном економском развоју и развоју села и сеоског туризма

Овај циљ подразумјева:

- Функционалну и модерну саобраћајну мрежу способну да пружи квалитетан ниво саобраћајних услуга у смислу доприноса развоја села, сеоског туризма и туризма уопште као значајне привредне гране.

Образложење:

Квалитетна саобраћајна услуга условљена је, са једне стране, законским оквиром (осигурање, технички стандарди, поштовање процедура и сл.) и, с друге стране, тржишним условима. Исто тако, од изузетне је важности добро познавање тржишта као и добра веза привредних друштава са финансијским организацијама и партнерима из ширег окружења.

Реализација овог стратешког циља биће омогућена по основу реализације слиједећих оперативних активности:

- Имплементирати законски оквир (Закон о јавним набавкама),
- Континуирано повећавати однос асфалтног пута у односу на макадамски пут.

6.2.5. Минимизирати негативни утицај саобраћајне инфраструктуре на животну средину

Овај циљ подразумјева:

- Сачуван простор општине Рудо и заштићена животна средина од негативних утицаја саобраћаја.

Образложење:

Кроз утврђивање највиших стандарда у планирању и пројектовању саобраћајне инфраструктуре, као и њеном коришћењу обезбјеђени су механизми заштите простора и животне средине.

Сеоски туризам у наредном периоду могао би бити један од битних фактора економског развоја.

У том смислу, заштита животне средине је област у којој општине Рудо треба бити проактивна у циљу очувања природних љепота и животне средине. Основна питања на која се треба фокусирати је стриктна примјена правне регулативе у области локалне путне мреже, као и смањење њиховог негативног директног и индиректног утицаја на животну средину.

Реализација овог стратешког циља биће омогућена на основу реализације слиједећих оперативних активности:

- У свим фазама и активностима везаним за саобраћај примјењивати највише стандарде заштите животне средине (технички стандард возних средстава, пројектовање траса, опреме и уређења, мјере интервенција код спречавања и ублажавања посљедица саобраћајних незгода),
- Рехабилитовати, модернизовати и побољшати путну мрежу,
- Промовисати и подићи ниво квалитета услуга у јавном друмском саобраћају.

7. ПРИЈЕДЛОГ ПРИОРИТЕТА ОДРЖАВАЊА ПУТЕВА

Избор одредишта зависи од различитих фактора, нпр. Повољни услови превоза, удаљеност, мјесто запослења, мјесто школе итд. Чињеница је да веома мали број јавних путева осигурава задовољавајући ниво превозних услуга, будући да према неким оцјенама преко 60% локалних категорисаних путева има одређене недостатке у основним техничким елементима.

Подизање нивоа услуге, осим изградње новим путева, може се постићи реконструкцијом критичних путних дионица, проширењем коловоза и повећањем видљивости кретања возила, побољшањем сигнализације и опремљености пута, те многим другим техничким и оперативним мјерама. При томе посебно значење треба придати:

- Модернизацији оног дијела мреже локалних путева који још нема савремени асфалтни коловоз;
- повећању квалитета појединих дионица садашњих путева;
- реконструкцији траса садашњих дионица садашњих путева;
- реконструкцији траса садашњих дионица путева, почевши од реконструкције оштрих кривина и
- уклањању већих успона до изградње заобилазница.

Тиме би се, уз сразмјерно мала капитална улагања, знатно повећала превозна и пропусна моћ путне мреже, повећао квалитет и сигурност путовања, те смањили трошкови коришћења и превоза на њој. Због објективних разлога, на одржавање путева се троши знатно мање од оног што је потребно и што се минималним стандардима одржавања захтјева. Због тога је смањен квалитет коловоза на готово цјелокупној мрежи локалних путева. Тиме се скраћује вијек трајања пута и убрзава потреба за њеном обновом, те смањује сигурност и удобност возње. Ако се, поред тога, има на уму старост путева и пораст саобраћаја у наредним годинама, реално је очекивати да ће издаци за одржавање путева убудуће знатно порастати. У изради приједлога будуће основне путне мреже локалних путева и улица могућа су два приступа:

- да се занемари расположивост материјалних средстава и предложи путна мрежа која ће бити ближа пожељном него оствареном стању,
- да се процјени износ расположивих средстава и у складу с тим предложи будућа путна мрежа.

У ту сврху користиће се три критеријума:

- критеријум саобраћајних потреба,
- критеријум друштвене оправданости и
- критеријум материјалних могућности.

Примјеном критеријума саобраћајних потреба исказује се потреба за повећањем капацитета пута, када величина саобраћаја достигне степен zasiћености, односно преоптерећености. Сумирањем свих тих захтјева, који се заснивају на саобраћајним потребама, дефинише се будући развој путне мреже.

Према овом критеријуму, развој путне мреже треба усмјерити на локалне саобраћајнице унутар насеља које повезују одређене интересне објекте, као и на развој саобраћајница које повезују насеља, односно мјесне заједнице међусобно, чиме се формира одговарајући систем мрежа.

Критеријум друштвене оправданости показује могућност и начин техничке изводљивости, те степен оправданости предложене путне мреже или неког њеног дијела. Зато примјена овог критеријума претпоставља посвојање одговарајуће техничке документације о предложеним саобраћајницама и алтернативним рјешењима, врсти и величини грађевинских радова које треба извести, и друго. Крајњи је исход такве анализе оцјена о успјешности и прихватљивости предложеног инвестиционог подухвата.

Развој путне мреже према критеријуму материјалне могућности је један од кључних критеријума, не само у дефинисању будуће путне мреже, него још више у остварењу планова предложене мреже. Величина будуће путне мреже, као што се може закључити, зависи од више фактора, од којих посебно треба поменути величину садашњег и очекиваног саобраћаја и из тога изведену величину превозне потражње, те величину саобраћаних потреба, те потом дужину и квалитет планиране мреже. Томе, даље, треба додати висину трошкова одржавања планиране мреже, висину користи коју могу произаћи из њеног кориштења те степен друштвене економске и финансијске оправданости таквог улагања. Ма колико били важни и неспорни сви ти фактори, коначна одлука о капиталном улагању у путеве зависи о још једном, једнако важном и неспорном фактору. То је величина средстава којима се располаже, односно износ средстава који је потребно уложити у санацију и реконструкцију пута, у којем раздобљу, уз које услове и уз које трошкове. Дилеме које се јављају у погледу материјалних могућности далеко су веће и сложеније од дилема које произилазе из примјене критеријума саобраћајних потреба и критеријума друштвене оправданости. Све су то разлози да примјена овог критеријума тражи велику опрезност и потребу да се размотре све његове компоненте, почев од тенденција улагања у путну инфраструктуру, до пројекције издатака и извора средстава за путеве те могућности да се задовоље саобраћајне потребе и структура путне мреже. У складу са горе наведеном анализом тренутног стања саобраћаја, потреба, принципа те критеријума за развој локалних саобраћајних путева, навешћемо најважније локалне саобраћајнице које је потребно развијати (реконструисати), као би стање саобраћајног система задовољило потребе за период од 10 година.

Од градских улица по приоритету планирати реконструкцију улица:
Вожда Карађорђа Петровића, дијела улице Петра I ослободиоца од ул. Милоша Видаковића до улице Проте Славка Поповића, Светосавска, Романијска, Војводе Степе Стеоновића, Пребидолска и остале улице на подручју општине Рудо. На свимлокалним путевима планирати изградњу савременог коловозног застора као и постављање одговарајуће саобраћајне сигнализације.

Да би одговорили свом примарном задатку, а то је несметано и сигурно одвојање саобраћаја, они морају бити на прописаном техничком и употребном нивоу, што се постиже континуираним провођењем мјера и поступака одржавања путне мреже, као трајног процеса.

Приоритети у одржавању локалних путева и улица морају се заснивати преваходно на просторним, саобраћајним, техничким и демографским анализама. Планирање одржавања путева обавља се на основу годишњег плана одржавања, који посебно садржи:

- приказ затеченог стања на почетку планског раздобља,
- одређивање степенова предности (приоритета) у одржавању,
- планирање улагања, обзиром на затечено стање,
- приказ (прогнозу) стања на основу затеченог стања и планираног улагања.

Зимско одржавање путева, као један сегмент у склопуредовног одржавања путева због изузетних прилика, примјењује се када на путевима настаје полчедица, падне снијег, град и сл. Проводи се у периоду од 1. Јануара до 15 априла и од 15. Новембра до 31. Децембра, а израђује се у складу са одредбама Закона о јавним путевима Републике Српске. Основна активности зимског одржавања локалних путева и улица угладају се у уклањању снијега са коловоза и пратећим активностима неопходним за одвијање безбедног пјешачког и моторног саобраћаја, те одржавању саобраћајне сигнализације.

Зимско одржавање обухвата следеће радове:

- чишћење снијега са путева и улица, саобраћајне сигнализације, улазно-излазних трака, проширења,
- прилаз посудама за одлагање отпада, одвожење снијега,
- провођење заштитних мјера у циљу спречавања стварања поледице, сњежних наноса, сметова,
- набавка и депоновање соли за спречавање клизавости и абразивног материјала,
- уклањање возила остављених на коловозу која онемоућавају нормалну проходност,
- чишћење снијага, постављање посебне саобраћајне сигнализације у случају посебног режима саобраћаја или затварање дијела пута или улице,
- хитне поправке и интервенције у сврху осигурања одвијања саобраћаја (постављање заштитних и одбојних ограда, санација клизишта, одрона, потпорних зидова, удаљних рупа и сл. Информисање о стању на путевима),
- осигурање одводње с коловоза за вријеме отапања снијега, чишћење ригола и саобраћајница од абразивног и другог материјала,
- чишћење саобраћајница по истеку уговореног периода и довођење у стање несметаног одвијања саобраћаја и одводње,
- друге неопходне радње у циљу безбједности проходности (уклањање дрвећа, грања и сл.)

Стандард одржавања путева, у досадашњој пракси је зависио од финансијских средстава намјењених одржавању, те се углавном кретао између 30 и 60 посто потребног стандарда. То је разлог да путеви, уз лош квалитет обављених радова (формално вршење надзора), прпадају брже него што се пресвлади и појачава њихов горњи слој. Због тога је потребно шповећати динамику и квалитет њиховог одржавања како би се надокнадио досадашњи заостатак и спријечило даље пропадање. С обзиром на то, будућа политика одржавања путева треба осигурати реалнију расподелу материјалних средстава и њихово одржавање, водећи рачуна о стварним потребама, реалним могућностима издвајања и минималној прихватљивости нивоа услуга. У ствари, одржавање путева треба посматрати као саставни дио јединственог система управљања путева, а чине га активности везане за планирање, пројектовање, грађење, одржавање и експлоатацију путева. Као што се настоји урадити дугорочни програм развоја локалне путне мреже, једнако је тако потребно утврдити програм успјешног одржавања, заштите и кориштења те мреже. То подразумева јасно одређивање главних задатака одржавања, те техничких, економских, финансијских и административних предуслова за обављање таквих задатака.

У циљу убрзаног развоја и одређеном доприносу испуњења стратешких циљева потребно је у наредном периоду, заједно са надлежним Министарством и предузећем за одржавање, заштиту, реконструкцију и изградњу путева А.Д. „Романијапутеви“ Соколац ,константно предузимати активности на рјешавању проблема безбједности и функционалности моста преко ријеке Лим у Рудом или тај проблем рјешавати на други начин (изградња пута десном страном Лима од Миоча до Рудог).

8. АКЦИОНИ ПЛАН

БР.	НАЗИВ ПРОЈЕКТА
1.	Модернизација градских улица са оштећеним и деформисаним асфалтним коловозом
2.	Асфалтирање дионица локалних путева са макадамским коловозом
3.	Асфалтирање дионица некатегорисаних путева са макадамским коловозом
4.	Реконструкција и пресвлачење локалних путева са оштећеним и деформисаним асфалтним коловозом
5.	Припрема подлоге и асфалтирање некатегорисаног пута изнад цркве у Рудом и преимановање истог у категорију градских улица
6.	Одржавање локалних и некатегорисаних путева са макадамским коловозом
7.	Асфалтирање градских улица са макадамским коловозом
8.	Израда и уређење раскрснице на мосту преко ријеке Лим
9.	Асфалтирање, реконструкција постојећих и изградња нових паркинг простора на подручју општине
10.	Изградња пјешачких саџа на подручју општине
11.	Припрема подлоге и асфалтирање планиране улице у Рудом к.ч. 175/3, 175/8, 175/10, 172/2, 169/2, 170/4, 168/2, 166/6
12.	Имплементација пројекта вертикалне и хоризонталне саобраћајне сигнализације на подручју општине Рудо
13.	Изградња приступних рампи за особе са инвалидитетом
14.	Израда студија саобраћаја за општину Рудо
15.	Едукација јавности

Назив стратешког документа: Стратегија развоја локалних путева и улица на подручју општине Рудо		Финансирање по годинама: 2022-2032					Извори финансирања		
	Носилац реализације	Индикатор на нивоу очекиваног резултата	Г.1 2022.	Г.2 2023.	Г.3 2024.	Укупно	Буџет	Остало	Назив извора за остало
Стратешки циљ 1. : Повећати ниво задовољства и безбједности учесника у саобраћају	Одјељење за привреду и финансије, просторно уређење инспекцијске послове и ком. полицију	-20% смањен број примједби грађана у вези одржавања градских улица							
Приоритет 1.1.: Побољшање квалитета саобраћајне инфраструктуре		-1% повећан ниво модернизације саобраћајне инфраструктуре							
Мјера 1.1.1.: Ревитализација саобраћајне инфраструктуре по приоритетима на основу процјене стања депресија и денивелација асфалтног застора које угрожавају безбједно одвијање саобраћаја је усвојена мјера на годишњем нивоу		-200м ² пројектовано за ревитализацију саобраћајница у првој години							
Кључни стратешки пројекат 1.1.1.1.: Модернизација градских улица са оштећеним и деформисаним асфалтним коловозом		-1% рехабилитовано градских улица и стављено у потпуну функцију							
Пројекат или активности 1.1.1.2.: Припремање геодетских подлога, израда УТУ услова и пројектне документације и изградња.		-4 издата УТУ услова за изградњу - 80 метара рехабилитовано саобраћајних површина у првој години							
Корисник пројекта 1.1.1.3.: Становници локалне заједнице и остали		-1000 грађана имају бенефите од пројекта у првој години -500 осталих лица која имају бенефите од пројекта							
Очекивани резултат 1.1.1.4.:		-200м ² ревитализовано							

		градских улица -10% смањен број захтјева за оштећена возила на градским улицама							
Мониторинг 1.1.1.4.: Мониторинг ће вршити одборници у оквиру скупштинских редовних активности и извјештаја општинских служби	Скупштина општине Рудо	-17 одборника константно ће вршити мониторинг							
Процјењена вриједност улагања			7000.00	7000.00	7000.0 0	70000.00	70000.00	-	-
Назив стратешког документа: Стратегија развоја локалних путева и улица на подручју општине Рудо			Финансирање по годинама: 2022- 2032.			Извори финансирања:			
	Носилац реализације	Индикатор на нивоу очекиваног резултата	Г.1 2022.	Г.2 2023.	Г.3 2024.	Укупно	Буџет	Остало	Назив извора за остало
Стратешки циљ 1.: Повећати ниво повезаности локалних путева са рубним насељима и повећати квалитет живота на селу	Одјељење за привреду и финансије, просторно уређење, инспекцијске послове и комуналну полицију	-20% повећан ниво повезаности домаћинстава рубних насеља са језгром -2% побољшан квалитет живота на селу							
Приоритет 1.1.: Унапријеђење постојеће инфраструктуре ужег и ширег градског подручја асфалтирањем локалних путева у циљу развоја села и искориштавања природних ресурса		-10% унапријеђена саобраћајна инфраструктура приградског и руралног подручја							
Мјера 1.1.1.: Повезивање градских и приградских подручја општине Рудо асфалтирањем постојеће инфраструктуре На ужем и ширем подручју општине		-3700 м ² макадамског коловоза локалних путева пројектовано за асфалтирање							

постоје дионице локалних путева које нису асфалтиране укупне дужине 34340 метара, што за последицу има високе трошкове редовног одржавања, а посебно у случају елементарних непогода. Планира се асфалтирати горе наведена дужина локалних путева. У складу са потребама на терену, као и економичности, безбједности, одрживости становништва у руралним подручјима и другим критеријумима у наредним годинама вршиће се асфалтирање наведених саобраћајница према утврђеним приоритетима.									
Кључни стратешки пројекат 1.1.1.1.: Асфалтирање дионица локалних путева са макадамским коловозом		-1480 метара дужине локалних путева пројектовано за асфалтирање							
Пројекат или активности: 1.1.1.2.: Припремање геодетских подлога, рјешавање имовинско-правних односа, израда УТУ и пројектне документације и градња		-3 издата УТУ услова -1 рјешен имовинско правни однос -3700 м ² асфалтирано локалних путева							
Корисник пројекта 1.1.1.3.: становници руралних подручја, становници приградских насеља и остали		- 80 становника руралних подручја има бенефите од пројекта - 100 становника приградских подручја има бенефите од пројекта - 70 осталих лица има бенефите од пројекта							
Очекивани резултати: 1.1.1.4.: Смањење трошкова редовног одржавања и боља повезаност са осталим путевима		- 10% смањењи трошкови редовног одржавања у другој - 2% побољшано временско повезив. насељених мјеста - 2% повећана							

		популација становника у руралним подручјима - 10 % повећана производња пољ. производа							
Мониторинг 1.1.1.5.: Мониторинг ће вршити у оквиру скупштинских редовних активности и извјештаја опш. служби	Скупштина општине Рудо	- 17 одборника константно ће вршити мониторинг							
Процјењена вриједност:			130000,00	130000,00	130000,00	1300000,00	1200000,00	100000,00	Минист. Федер.
Назив стратешког документа: Стратегија развоја локалних путева и улица на подручју општине Рудо			Финансирање по годинама 2022-2032				Извори финансирања		
	Носилац реализације	Индикатор на нивоу очекиваног резултата	Г 1 2022	Г2 2023	Г3 2024	Укупно	Буџет	Остало	Назив извора за остало
Стратешки циљ 1.: Повећати ниво повезаности градских и приградских насеља са насељима у руралним подручјима и побољшати услове за живот на селу у циљу искориштавања природних ресурса	Одјељење за привреду, финансије, просторно уређење, инспекцијске послове и комуналну полицију	- 3% побољшан ниво повезаности градских и приградских насеља са насељима у руралним подручјима - 2% побољшани услови живота на селу							
Приоритет 1.1.: Боља и функционалнија повезаност изразито руралних подручја са градским и приградским насељима и квалитетнији услови живота становника на селу са циљем стварања услова за привређивањем		- 20 повезаних руралних домаћинстава са градским и приградским насељима							
Мјера 1.1.1.: На подручју општине Рудо постоји 193 некатегорисана пута који повезују рурална подручја са градским и приградским насељима. Макадамски путеви су подложни страдању услед честих		- 20 захтјева и апликација грађана за поправке и асфалтирања некатегорисаних путева - 2280м ² пројектовано за асфалтирање							

елементарних непогода, што изискује брзо стављање истих у функцију и отежано кориштење од стране становништва у руралним подручјима. Асфалтирање ових путева (посебно критичних дионица) доприноси одрживости и континуираном функционисању истих у циљу задовољења потреба грађана и одрживости истих на селу		макадамског коловоза некатегорисаних путева - 2 примједбе грађана на одржавање некатегорисаних путева							
Кључни стратешки пројекат 1.1.1.1.: Асфалтирање дионица некатегорисаних путева са макадамским коловозом		- 900 метара новоасфалтирано критичних дионица некатегорисаних путева							
Пројекат или активности 1.1.1.2.: Припремање геодетских подлога, рјешавање имовинско-правних односа, издавање УТУ и пројектне документације и изградња		- 5 издатих УТУ услова у првој години - 1 ријешен имовин. прав.одн. - 1 урађен главни пројекат - 2280 м ² асфалтирано некатегорисаних путева							
Корисник пројекта 1.1.1.3.: становници руралних подручја и остали		- 100 становника руралних подручја остварује бенефите у првој години - 50 осталих лица остварује бен							
Очекивани резултати 1.1.1.4.:		- 2% смањењи трошкови редовног одржавања у првој год. - 2% побољшан временски период повезивања руралног подручја са опш. Управ. - 2% повећана популација становника у руралним подручјима							
Мониторинг 1.1.1.5.: Мориторинг ће вршити одборници у оквиру редовних активности и извјештаја општ. служби	Скупштина општине Рудо	- 17 одборника константно врши мониторинг	17	17	17	170			
Процијењена вриједност:			80000,00	80000,00	80000,00	800000,00	700000,00	100000,00	Мини-Ст. Фед. донатор и

Назив стратешког документа: Стратегија развоја локалних путева и улица на подручју општине Рудо			Финансирање по годинама 2022-2032				Извори финансирања		
	Носилац реализације	Индикатор на нивоу очекиваног резултата	Г. 1 2022.	Г. 2 2023.	Г. 3 2024.	Укупно	Буџет	Остало	Назив извора за остало
Стратешки циљ 1.: Одржати ниво модернизације и функционалности локалних путева	Одјељење за привреду, финансије, просторно уређење, инсп. послове и комуналну полицију	- 10% побољшан ниво задовољства грађана уруралним подручјима							
Приоритет 1.1.: Повећање функционалности и безбједности одвијања саобраћаја на локалним путевима реконструкцијом и пресвлачењем деформисаних асфалтних дијелова коловоза		- 3 мање пријављене саобраћајне незгоде на локалним путевима у првој години - 2 мање пријављених оштећења моторних возила на локалним путевима							
Мјера 1.1.1.: На подручју општине Рудо асфалтирано је укупно 47,45 километара локалних путева чија оштећења асфалтног застора утичу на беубједност одвијања саобраћаја на истим. На локалним путевима Л4, Л5, Л6, Л7 и Л10 долази до чешћих и интензивнијих оштећења услед коришћења исти од стране ШГ Рудо експлоатацијом дрвних сортимената. Из наведеног разлога је уведена мјера континуиране реконструкције и пресвлачења лок. путева са оштећеним и деформис. асфалтним коловозом.		- упућено 5 захтјева и апликација грађана за реконструкције и асфалтирања оштећених локалних путева - 290 м ² пројектовано за реконструкцију и асфалтирање локалних путева - 3 упућене примједбе грађана на одржавање локалних путева							

Кључни стратешки пројекат 1.1.1.1.: Реконструкција и пресвлачење локалних путева са оштећеним и деформисаним асфалтним коловозом		- 290 м ² деформисаних асфалтних коловоза одлуком предвиђено за реконструкцију и пресвлачење на 4 критична мјеста							
Пројекат или активности 1.1.1.2.: Припремање геодетских подлога, рјешавање евентуалних имовинско правних односа, израда УТУ услова и изградња		- 4 издата УТУ услова у првој години - 1 ријешенимовинско правни однос - 290 м ² реконструисано и пресвучено асфалтом							
Корисник пројекта 1.1.1.3.:		- 200 грађана руралних и других подручја ће имати бенефите у првој год - 100 осталих лица имаће бенефите у првој години							
Очекивани резултати 1.1.1.4.:		- 10% повећан ниво модернизације локалних путева - 50% повећан ниво задовољства грађана							
Мониторинг 1.1.1.5.: Мониторинг ће вршити одборници у оквиру редовних активности и извјештаја општ. служби		- 17 одборника константно ће учествовати у мониторингу							
Процијењена вриједност			10000,00	10000,00	10000,00	100000,00	100000,00	-	-

Назив старатешког документа: Стратегија развоја локалних путева и улица на подручју општине Рудо			Финансирање по годинама: 2022-2032.г.			Извори финансирања:			
	Носилац реализације	Индикатор на нивоу очекиваног резултата	Г.1 2022.	Г.2 2023.	Г.3 2024.	Укупно	Буџет	Остало	Назив извора за остал
Стратешки циљ 1.: Повећати ниво повезаности улица у граду Рудом	Одјељење за прив.финансије, просторно уређење, инс.послове и ком.полицију	- 1% побољшан ниво повезаности улица у граду			1%	1%			

Приоритет 1.1: Повезати улице у граду Рудом изградњом нове улице и тиме ријешити проблем задржавања воде услед мочварног терена		- 50 грађана учествовало у апликацијама и захтјевима грађана за изградњом улице							
Мјера 1.1.1.: Извршити што боље повезивање улица у граду Рудом припремом подлоге и асфалтирањем некатегорисан пута изнад цркве у Рудом.		- 3 директно повезане улице у граду							
Кључни стратешки пројекат 1.1.1.1.: Повезати улице у граду на критичном простору услед мочварног тла и ријешити проблем дренажа терена.		- 10% повећан ниво повезаности улица у граду							
Пројекат или активности 1.1.1.2.: Израда главног пројекта, припрема подлоге за асфалтирање, регулисање канализационог вода, асфалтирање припремљене подлоге и категоријско преименовање		- 1 урађен главни пројекат - 800 м ² некатегорисаног пута припремљено и асфалтирано - 1 некатегорисани пут прекатегорисан у улици							
Корисник пројекта 1.1.1.3.:		- 150 грађана имаће бенефите од изграђене улице у првој години - 100 осталих лица имаће бенефите у првој години							
Очекивани резултати 1.1.1.4.:		- 2% повећан ниво модернизације улица у Рудом - 10% повећан ниво задовољства грађана							
Мониторинг 1.1.1.5.: Мониторинг ће вршити одборници у оквиру редовних активности и извјештаја општинских служби		- 17 одборника ће константно вршити мониторинг у трећој години							
Процијењена вриједност:					40000,00	4000,00	40000,00		

Назив стратешког документа: Стратегија развоја локалних путева и улица на подручју општине Рудо			Финансирање по годинама: 2022-2023.г.			Извори финансирања:			
	Носилац реализације	Индикатор на нивоу очекиваног резултата	Г.1 2022.	Г.2 2023.	Г.3 2024.	Укупно	Буџет	Остало	Назив извора за ост.
Стратешки циљ 1.1.: Повећати ниво функционалности путева		- 10% повећан ниво функционалности путева							
Приоритет 1.1.1.: Повећати функционалност и безбједност одвијања саобраћаја и бољу повезаност локалних и некатегорисаних путева са језгром (град, МЗ)		- 20 грађана руралних подручја упутило захтјев за поправку макадамских дионица локалних и некатегорисаних путева у претходном периоду - пријављено 5 оштећених возила на наведени дионицама							
Мјера 1.1.1.1.: Одржавање континуиране функционалности макадамских дионица локалних и некатегорисаних путева одвија се кроз годишњи Програм одржавања улица, локалних и некатегорисаних путева на подручју општине Рудо. На основу наведеног континуирано се преиспитује одлука о категоризацији којом се утврђују приоритети, потребан обим, вријеме, динамика одржавања, анализа оправданости одржавања или асфалтирања		- 100 грађана руралних подручја захтјевима се обрађало за одржавање локалних и некатегорисаних путева са макадамским насипом са повећаним интензитетом у случајевима елементарних непогода							
Кључни стратешки пројекат 1.1.1.1.1.: Одржавање локалних и некатегорисаних путева са макадамским коловозом с циљем да се саобраћајна инфраструктура на наведеним путевима доведе до стања да у потпуности задовољава потребе становништва и уопште развоја руралног подручја		- 650 метара дужине макадамских дионица локалних и некатегорисаних путева пројектовано за одржавање у првој години							

Пројекат или активности 1.1.1.2.: Израда УТУ услова, припрема подлоге за насипање макадамског насипа, чишћење и израда канала, прочишћавање и постављање пропуста за одводњу воде, разастирање и ваљање макадамског насипа		- 15 издатих УТУ услова за насипање некатегорисаних путева - 15 некатегорисаних путева у потпуности доведено у функционално стање - 150 метара канала за одводњу воде прочишћено и изграђено							
Корисник пројекта: 1.1.1.3.:		- 100 становника руралних подручја имаће бенефите у првој години - 80 осталих лица имаће бенефите у првој години							
Очекивани резултати: 1.1.1.4.:		- 10% повећан ниво функционалности макадамских путева: - 20% повећан ниво задовољства грађана - 10% грађана руралних подручја се укључило у пољ. производњу							
Мониторинг: 1.1.1.5.: Мониторинг ће вршити одборници у оквиру редовних активности и извјештаја опш. служби		- 17 одборника ће константно вршити мониторинг							
Процјењена вриједност			25000,00	25000,00	25000,00	250000,00	250000	-	-

Назив стратешког документа: Стратегија развоја локалних путева и улица на подручју општине Рудо			Финансирање по годинама: 2022-2032				Извори финансирања:		
	Носилац реализације:	Индикатор на нивоу очекиваног резултата	Г.1	Г.2	Г.3	Укупно	Буџет	Остало	Назив извора за остало
			2022	2023	2024				
Стратешки циљ 1.: Унаприједити модернизацију градских улица асфалтирањем макадамских дионица	Одјељење за прив. фин., предсторно уређење, инспекцијске послове и ком.полицију:	-5% повећан ниво асфалтираних улица							

Приоритет 1.1.: Унапријеђење постојеће инфраструктуре и боља повезаност улица на територији града		-2% побољшан ниво модернизације саобраћајне инфраструктуре							
Мјера 1.1.1.: На подручју града Рудог асфалтирано је 3641 метар улица III реда, а интенција је да се асфалтира и преостали дио таквих улица. Процјењено је да се изврши асфалтирање свих градских улица са изградњом пјешачких стаза, а све у свху растеређења саобраћаја и зашите учесника у саобраћају и боље повезаности улица		-40% улица III реда није асфалтирано и слабије увезано са осталим градским улицама -60 грађана учествовало у апликацији за асфалтирање:							
Кључни стратешки пројекат 1.1.1.1.: Повезати улице III реда са осталим улицама у граду асфалтирањем дионица улица са макадамским коловозом		-100 метара дужине дионица макадамског коловоза пројектовано за асфалтирање							
Пројекат или активности 1.1.1.2.: Израда главног пројекта, припрема подлоге за асфалтирање, изградња		урађен 1 главни пројекат за асфалтирање 572м ² макадамског коловоза припремљено и асфалтирано							
Корисник пројекта 1.1.1.3.:		60 грађана приградског подручја користиће позитивне ефекте пројекта у првој години 50 осталих лица имаће бенефите од пројекта у првој год.							
Очекивани резултати 1.1.1.4.:		10% повећан ниво модернизације градских улица 20% повећан ниво задовољства грађана приградског насеља							
Мониторинг 1.1.1.5.: Мониторинг ће вршити одборници у оквиру редовних активности и извјештаја општ. служби		17 одборника ће константно учествовати у мониторингу							
Процијењена вриједност:			20000,00	20000,00	20000,00	200000,00	200000,00	-	-

Назив стратешког документа: Стратегија развоја локалних путева и улица на подручју општине Рудо			Финансирање по годинама 2022-2032				Извори финансирања		
	Носилац реализације	Индикатор на нивоу очекиваног резултата	Г.1 2022.	Г.2 2023.	Г.3 2024.	Укупно	Буџет	Остало	Назив извора за остало
Стратешки циљ 1.: Изградити савремену раскрсницу са повећаном фреквенцијом саобраћаја	Одјељење за привреду и финансије, просторно уређење, инсп.послове и ком.полиц.	Повећан ниво безбједности саобраћаја:							
Приоритет 1.1.: Унаприједити регулисање саобраћаја на бази изградње кружног тока на мјесту укрштања магистралног пута и градске улице I реда		40% очекује се повећање нивоа динамике одвијања саобраћаја на раскрсници од четврте године							
Мјера 1.1.1.: У циљу побољшања безбјед. и динамике одвијања саобраћаја неопходно је изградити савремену раскрсницу са кружним током на мјесту гдје се укрштају градске улице и магистрални пут и на тај начин спријечити повремени саобраћајне гужве и смањити број удеса.		500 возила и 200 пјешака учествоваће у саобраћају на дневном нивоу у четвртој години 40% очекује се повећање нивоа задовољства учесника у саобраћају у односу на садашње стање од четврте године							
Кључни стратешки пројекат 1.1.1.1.: Израда и уређење раскрснице на мосту преко ријеке Лим		70% износи ниво функционалности изграђеног кружног тока							
Пројекат или активности 1.1.1.2.: Прибављање сагласности надлежног органа за управљање магистралним путем, израда главног пројекта и прибављање друге потребне документације, припрема подлоге за изградњу кружног тока и изградња.		250 м ² искориштено за изградњу кружног тока							
Корисник пројекта 1.1.1.3.:		1700 грађана учесника у саобраћају на дневном нивоу у четвртој години							
Очекивани резултати 1.1.1.4.:		30% ниво смањених незгода на годишњем нивоу од четврте год.							

Мониторинг 1.1.1.5.: Мониторинг ће вршити одборници у оквиру редовних активности и извјештаја општинских и републичких органа		Број одборника:	- 17 одборника ће вршити монит. у 4 год.							
Процјењена вриједност улагања						40000,00	30000,00	10000,00	Агенција за безбједност саобр. РС	
Назив стратешког документа: Стратегија развоја локалних путева и улица на подручју општине Рудо			Финансирање по годинама 2022-2032			Извори финансирања				
	Носилац реализације	Индикатор на нивоу очекиваног резултата	Г.1 2022.	Г.2 2023.	Г.3 2024.	Укупно	Буџет	Остало	Назив извора за остало	
Стратешки циљ 1. Побољшати услове паркирања у граду и МЗ у Рудом	Одјељење за привреду и финансије, просторно уређење, инсп. послове и комуналну полицију	- 10% повећан ниво модернизације постојећих паркинг простора на територији општине Рудо:								
Приоритет 1.1.: Повећање паркинг простора на територији општине Рудо		- 10% повећан ниво паркинг простора на територији општ. Рудо:								
Мјера 1.1.1.: У циљу задовољења потреба грађана Рудог неопходно је реконструисати постојеће и изградити нове паркинг просторе на територији општине Рудо и на тај начин ријешити уско грло паркирања као резултат стања и потреба из претходног периода.		- 5 планирано паркинг мјеста за реконструкцију у првој години - 3 планирана паркинг мјеста за изградњу у првој години								
Кључни стратешки пројекат: 1.1.1.1.: Асфалтирање, реконструкција постојећих и изградња нових паркинг простора на подручју општ.		- 20% капацитета искориштено за изградњу паркинг простора								
Пројекат или активности 1.1.1.2.: Урадити УТУ услове, урадити главни		- 5 издатих УТУ услова за изградњу у првој години								

пројекат, припремити подлоге за реконструкцију и изградњу и изградња		- 3 урађена главна пројеката у првој години							
Корисник пројекта 1.1.1.3.:		- 1000 грађана користи реконструисане и изгр. паркинг просторе - 500 осталих користи реконструисане и изгр. паркинг просторе							
Очекивани резултати 1.1.1.4.:		- 20% смањен број прекршаја за непрописно паркирање - 8 паркинг простора реконструисано и изграђено - 30% повећан ниво безбједности саобраћаја							
Мониторинг 1.1.1.5.: Мониторинг ће вршити одборници у оквиру редовне активности Скупштине, а на основу извјештаја општинских и других служби		- 17 одборника константно учествује у мониторингу							
Процијењена вриједност улагања				50000	20000	150000	150000	-	-

Назив стратешког документа: Стратегија развоја локалних путева и улица на подручју општине Рудо			Финансирање по годинама 2022-2032.				Извори финансирања		
	Носилац реализације	Индикатор на нивоу очекиваног резултата	Г.1 2022.	Г.2 2023.	Г.3 2024.	Укупно	Буџет	Остало	Назив извора за остало
Стратешки циљ: 1. Побољшати безбједност пјешака на подручју општине Рудо	Одјељење за привреду и финансије, просторно уређење, инсп. послове и ком. полиц.	- 10% побољшана безбједност пјешака на подручју општине Рудо у првој години							
Приоритет 1.1.: Изградити пјешачке стазе на улицама и путевима на подручју општине Рудо гдје постоје услови за такве сврхе у циљу унапређења безбједности пјешака.		- 10% од укупног простора искориштено за изградњу пјешачких стаза у првој години							

Мјера 1.1.1.1.; У циљу унапријеђења безбједности пјешака потребно је на улицама и путевима на подручју општине Рудо изградити пјешачке стазе. У том смислу потребно је извршити процјену стања на терену и предложити план изградње пјешачких стаза за текући период, прибавити УТУ услове и главни пројекат ако је потребно, извршити припреме подлоге и изградња.		- 10 планираних пјешачких стаза за изградњу у првој години							
Кључни стратешки пројекат 1.1.1.1.1.: Изградња пјешачких стаза на подручју општине Рудо		- 10 изграђених пјешачких стаза у првој години							
Пројекат или активности 1.1.1.2.: Припремити УТУ услове, урадити главни пројекат, припремити подлогу за изградњу и изградња		- 5 издатих УТУ услова за изградњу у првој години - 5 урађених главних пројеката за изградњу у првој години							
Корисник пројекта 1.1.1.3.:		- 1500 грађана користи бенефите пројекта - 500 осталих користи позит. ефекте пројекта							
Очекивани резултати: 1.1.1.4.:		- 10% годишње смањен број повреда пјешака - 20% повећана безбједност пјешака							
Мониторинг 1.1.1.5.: Мониторинг ће вршити одборници у оквиру редовних активности Скупштине на основу извјештаја општинских и других органа		- 17 одборника константно учествује у мониторингу на годишњем нивоу							
Процијењена вриједност			1000,00	1000,00	1000,00	10000,00	10000,00	-	-

Назив стратешког документа: Стратегија развоја локалних путева и улица на подручју општине Рудо			Финансирање по годинама 2022-2032.			Извори финансирања			
	Носилац реализације	Индикатор на нивоу очекиваног резултата	Г.1 2022.	Г.2 2023.	Г.3 2024.	Укупно	Буџет	Остало	Назив извора за остало
Стратешки циљ 1. Повезати градске улице у граду кориштењем могућности изградње нових	Одјељење за привреду и финансије, просторно уређење, инсп.послове и ком.полиц.	- 5% повећан ниво повезаности улица у граду:							
Приоритет 1.1.: Изградити градску улицу и увезати исту у систем градских улица		- 150 грађана учествовало у апликацијама и захтјевима за изградњу нове улице							
Мјера 1.1.1.: У циљу унапријеђења повезаности градских улица потребно је искористити могућности и капацитете за изградњу нових улица у Рудом. У том снису потребно је реализовати планску активност изградње улице на парцелисаном земљишту предвиђеном за ту намјену у оквиру чега треба урадити главни пројекат, припремити подлогу и изгр.		- 4 директно повезане улице у граду - укупна површина асфалтиране улице износи 2285 м ²							
Кључни стратешки пројекат 1.1.1.1.: Припрема подлоге и асфалтирање планиране улице у Рудом к.ч. 175/3, 175/8, 175/1, 172/2, 169/2, 170/4, 168/2, 166/6		- дужина израђене улице износи 151 метар							
Пројекат или активности 1.1.1.2.: Израдити главни пројекат, припремити подлогу и асфалтирати		- урађен 1 главни пројекат							
Корисник пројекта 1.1.1.3.:		- 200 грађана користи позитивне ефекте овог пројекта							
Очекивани резултати 1.1.1.4.:		- 5% повећана увезаност улица у граду:							

Мониторинг 1.1.11.5.: Мониторинг ће вршити одборници у оквиру редовних активности Скупштине на основу извјештаја надлежних општинских органа		- 17 одборника годишње константно врши мониторинг							
Процијењена вриједност						80000,00	80000,00	-	-

Назив старатешког документа: Стратегија развоја локалних путева и улица на подручју општине Рудо			Финансирање по годинама 2022-2032.				Извори финансирања		
	Носилац реализације	Индикатор на основу очекиваног резултата	Г,1 2022.	Г,2 2023.	Г,3 2024.	Укупно	Буџет	Остало	Назив извора за остало
Стратешки циљ 1.: Имплементирати пројекат вертикалне и хоризонталне саобраћајне сигнализације на територији општине Рудо		- 50% активности имплементирано у оквиру пројекта у првој години имплементације							
Приоритет 1.1.: Обезбједити саобраћајнице адекватном вертикалном и хоризонталном сигнализацијом		- 20% повећан ниво безбједности саобраћаја							
Мјера 1.1.1.: У циљу унапријеђења безбједности саобраћаја неопходно је поступити у складу са урађеним пројектом саобраћајне сигнализације на територији општине Рудо, извршити позиционирање на терену и плански набавити саобраћајне знаке или обезбједити исцртавање, те исто уградити.		- 50 мјеста позиционирано за вертикалну саобраћајну сигнализацију на саобраћајницама - 10 мјеста позиционирано за хоризонталну сигнализацију: - 8 мјеста позиционирано за лежеће полицајце:							
Кључни стратешки пројекат: 1.1.1.1.: Имплементација пројекта вертикалне и хоризонталне саобраћајне сигнализације на подручју општине Рудо		- 28 саобраћајница одређено за комплетирање саобраћајне сигнализације							

Пројекат или активности: 1.1.1.2.: Позиционирати вертикалне и хоризонталне саобраћајне знакове, набвити исте и поставити на саобраћајницама		- 50 саобраћајних знакова замјењено и новопостављено на годишњем нивоу - исцртано 10 саобраћајница у току г. - Постављено 8 лежећих полицајаца;							
Корисник пројекта 1.1.1.3.:		- 1000 учесника у саобраћају користи поз. ефекте пројекта							
Очекивани резултати 1.1.1.4.		- 10% повећана безбједност учесника у саобраћају:							
Мониторинг 1.1.1.5.: Мониторинг ће проводити одборници у складу са редовним активностима Скупштине на основу извјештаја општинских и других органа		- 17 одборника констатнтно учествовало у мониторингу							
Процијењена вриједност			5000,00	5000,0 0	5000,0 0	50000,00	50000.00	-	-

Назив стратешког документа: Стратегија развоја локалних путева и улица на подручју општине Рудо			Финансирање по годинама 2022-2032.				Извори финансирања		
	Носилац реализације	Индикатор на нивоу очекиваног резултата	Г.1 2022.	Г.2 2023.	Г.3 2024.	Укупно	Буџет	Остало	Извори за остал
Стратешки циљ 1.: Прилагођавање система особама са посебним потребама	Одјељење за привреду и финансије, просторно уређење, инс. послове и ком.полиц.	- 10% побољшан ниво рјешавања проблема особа са инвалидитетом у петој години							
Приоритет 1.1.: У циљу обезбјеђења услова непосредне комуникације инвалидских лица општина Рудо ће прије свега настојати да приоритетно инсталира и одржава одговарајућу инфраструктуру за потребе наведених лица		- 10% побољшан ниво приступа особама са инвалидитетом јавним објектима и површинама града							

Мјера 1.1.1.: У складу са потребама инвалидних лица општина Рудо ће и у наредним годинама у континуитету вршити реконструкцију посојеће и изградњу нове инфраструктуре која ће бити прилагођена особама са инвалидитетом		- Усвојена апликација за реконструкцију и изградњу инфраструктуре за потребе инвалидских лица у петој години							
Кључни стратешки пројекат 1.1.1.1.: Изградња приступних рампи за особе са инвалидитетом		- 4 позиције јавних објеката и површина града одређене за реконструкцију и изградњу у првој год.							
Пројекат или активности 1.1.1.2.: Припремити УТУ услове, израдити главне пројекте, припремити подлоге за изградњу и изградња		- издата 2 УТУ услова - урађена 2 главна пројекта - реконструисане 2 приступне рампе - изграђене 2 нове приступне рампе							
Корисници пројекта 1.1.1.3.:		- 10 инвалидних лица							
Очекивани резултати 1.1.1.4.:		- 50% побољшан ниво могућности приступа јавним објектима и површинама на територији општине Рудо инвалидним лицима у петој години							
Мониторинг 1.1.1.5.: Мониторинг ће проводити одборници у складу са редовним активностима Скупштине на основу извјештаја општ. органа		- 17 одборника ће континуирано вршити мониторинг							
Процијењена вриједност						5000,00	5000,00	-	-

Назив стратешког документа: Стратегија развоја локалних путева и улица на подручју општине Рудо			Финансирање по годинама 2022-2032.				Извори финансирања		
	Носилац реализације	Индикатор на нивоу очекиваног резултата	Г.1 2022.	Г.2 2023.	Г.3 2024.	Укупно	Буџет	Остало	Назив извора за остал
Стратешки циљ 1.: Прилагођавање студија саобраћаја текућим стратегијама	Одјељење за привреду и финансије, просторно уређ, инсп.послове и ком.полиц.	- 100% прилагођене студије саобраћаја регулационом плану просторног уређења од седме године па надаље							
Приоритет 1.1.: Утврђивање постојећег стања са прогнозом генерисања саобраћаја на подручју општине у складу са измјеном регулационог плана		- 100% усклађени пројекти изградње са важећим студијама							
Мјера 1.1.1.: Приједлози побољшања дати кроз студију ће се огледати кроз даљу израду и имплементацију конкретних пројеката тј. активности на терену, али и на утицаје приликом доношења одговарајућих будућих активности на терену, али и на утицаје приликом доношења одговарајућих будућих одлука везано за изградњу и планирање.		- Усвојена апликација и донешена одлука о изради студија саобраћаја у седмој години							
Кључни стратешки пројекат 1.1.1.1.: Израда студија саобраћаја за општину Рудо		- Урађене 2 студије саобраћаја за град Рудо и МЗ Увац							
Пројекат или активности 1.1.1.2.: Сагледати стање на терену, извршити процјену генерисања саобраћаја на подручју општине, будуће активности на терену и утицај приликом доношења будућих одлука везано за изградњу и план. и израда		- Израђена саобраћајна студија за општину Рудо у седмој години							
Корисници пројекта 1.1.1.3.:		- 3 апликанта пројеката за изградњу саобраћајне инфраструктуре (Рудо, Увац, Штрпци) од 7 год.							

Очекивани резултати 1.1.1.4.:		100% усклађене студије саобраћаја са прост. пл.							
Мониторинг 1.1.1.5.: Мониторинг ће вршити одборници у оквиру редовних скупштинских активности на основу извјештаја општ. органа		17 одборника ће константно вршити мониторинг од седме године							
Процењена вриједност:						1000,00	1000,00	-	-

Назив стратешког документа: Стратегија развоја локалних путева и улица на подручју општине Рудо			Финансирање по годинама 2022-2023.			Извори финансирања			
	Носилац реализације	Индикатор на нивоу очекиваног резултата	Г.1 2022.	Г.2 2023.	Г.3 2024.	Укупно	Буџет	Остало	Назив извора за остал
Стратешки циљ 1.: Превентивно дјеловати на учеснике у саобраћају путем едукација	Одјељење за привреду и фин. Прост.о уређење, инсп.послове и ком.полиц.	- Упозната јавност путем локалног медија о активностима спровођења едукација о саобраћају							
Приоритет 1.1.: Едуковати учеснике у саобраћају у складу са саобраћајним прописима		- 10% учесника у саобраћају на годишњем нивоу укључено у разне видове едукације							
Мјера 1.1.1.: У циљу подизања свијести учесника у саобраћају у погледу безбједности урађен је план едукације учесника у саобраћају за општину Рудо , заједно са Агенцијом за безбједност саобраћаја у РС и другим институцијама и субјектима.		- Урађен план за едукацију учесника у саобраћају - договорена едукација са 2 основне и 2 ср.шк. - урађено и подјељено 100 летака одговарајућег садржаја везаног за саобраћај - организоване 2 емисије о саобраћају на локалној телевизији							
Кључни стратешки пројекат 1.1.1.1.: Едукација јавности		- Усвојен план за едукацију јавности							

Пројекат или активности 1.1.1.2.: У циљу подизања свијести учесника у саобраћају потребно је осмислити план едукације јавности, вријеме и мјесто презентовања истог, осмислити садржај промотивног материјала, урадити план координације са Агенцијом за безбједност саобраћаја РС и другим институцијама и субјектима и едукација		- одржане и фотографски снимљене 4 едукације учесницима у саобраћају - одржана и фотографски снимљена едукација са ученицима 2 основне и 2 средње школе - подјелено 100 летака одговарајућег садржаја везаног за саобраћај - одржане 2 емисије о саобраћају на локалној телевизији							
Корисници пројекта 1.1.1.3.:		- 1000 учесника у саобраћају на територији општина Рудо користило бенефите пројекта у 1 г							
Очекивани резултати 1.1.1.4.:		- 10% подигнута свијест учесника у саобраћају на територији општине							
Мониторинг 1.1.1.5.: Мониторинг ће вршити одборници Скупштине у оквиру редовних активности на основу извјештаја органа општине		- 17 одборника скупштине ће константно вршити мониторинг							
Процијењена вриједност:						500,00	500,00	-	-

ОКВИР ЗА МОНИТОРИНГ И ЕВАЛУАЦИЈУ

Стратегија развоја заснована је на реалној слици постојећег стања, идентификованим проблемима, а у складу са тим дефинисаним активностима које ће довести до резултата. Чињеница да се ради о документу који први пут у општини Рудо треба да одреди дугорочни развој, сама по себи представља позитиван помак у односу на постојеће стање и почетак квалитативно новог посматрања развоја локалне путне мреже. Израда документа Стратегије развоја локалних путева и улица на подручју општине Рудо 2022-2032. Године и њено усвајање од стране Скупштине није крај процеса. Послије усвајања почиње најважнији дио стратегије, а то је имплементација, односно спровођење активности у сврху постизања задатих циљева.

Праћење процеса примјене Стратегије развоја, одрживост и анализу остварених планираних циљева, обавиће надлежно одјељење општинске управе. Основ за упоређење представљаће вриједности показатеља у фази усвајања Стратегије развоја. Начелник општине ће бити у обавези да спроводи активности дефинисане у овој стратегији, реализује постављене циљеве и врши константан надзор и евалуацију посљедица, а у вези са тим и да предлаже вршење корекције постављених циљева и предложених активности сходно новонасталој ситуацији.

Будући да Стратегије имају сврху и вриједност једино уколико се спроводе, неопходно је јасно утврдити механизме њиховог спровођења, односно мониторинг спровођења и евалуацију, вредновање спроведеног.

Циљ мониторинга и евалуације је:

- Систематично и редовно прикупљање података,
- Праћење процеса спровођења стратешког документа (циљева и пројекта),
- Процјена успјешности реализације стратешког документа (циљева и пројекта).

Сврха мониторинга и евалуације је:

- Побољшање ефикасности и успјешности спровођења Стратегије,
- Предлагање измјена на основу извјештаја о спровођењу активности.

Мониторинг и евалуација представљају цјеловито сагледавање спровођења Стратешког документа и његовог акционог плана кроз:

- Праћење процеса имплементације,
- Праћење резултата спроведених активности,
- Процјену утицаја које спроведене активности имају на квалитет саобраћаја,
- Мониторинг се спроводи у континуитету за цио период трајања стратешког документа,
- Евалуација се врши једном годишње на основу достављених извјештаја.

ПРЕДСЈЕДНИК
СКУПШТИНЕ ОПШТИНЕ
Милинковић Добрисав, дипл.еџ с.р.

С А Д Р Ж А Ј:

СКУПШТИНА ОПШТИНЕ

- | | |
|--|------|
| 1. Одлука о усвајању Извјештаја о извршењу буџета општине Рудо за период 01.01.2021.до 31.12.2021.године, | 1/1 |
| 2. Одлука о усвајању Стратегије развоја локалних путева и улица на подручју општине Рудо за период 2022.-2032.година | 2/46 |